

Esésviszonyok

M_h 1:1000
M_v 1:100

180 m Bf.

175 m Bf.

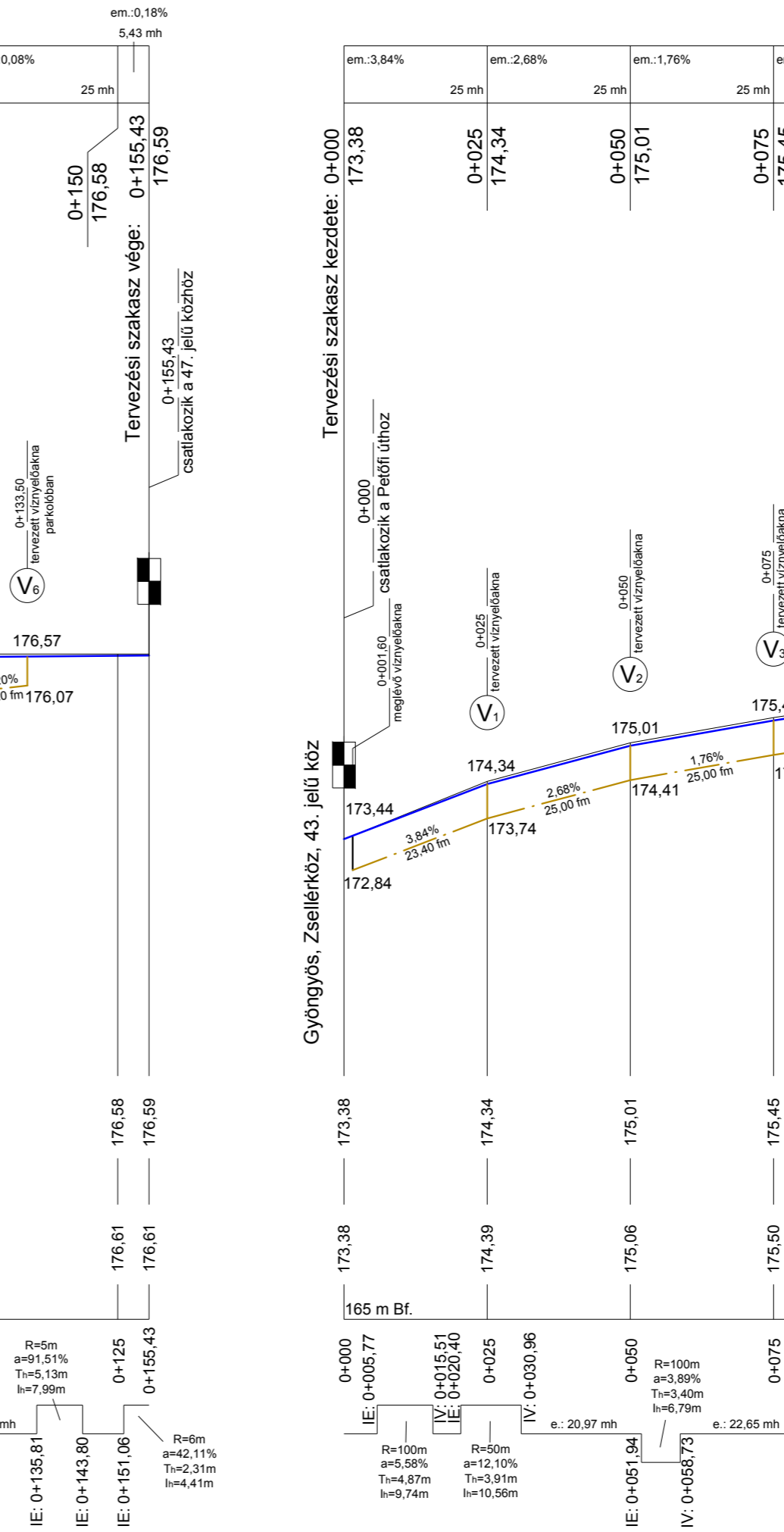
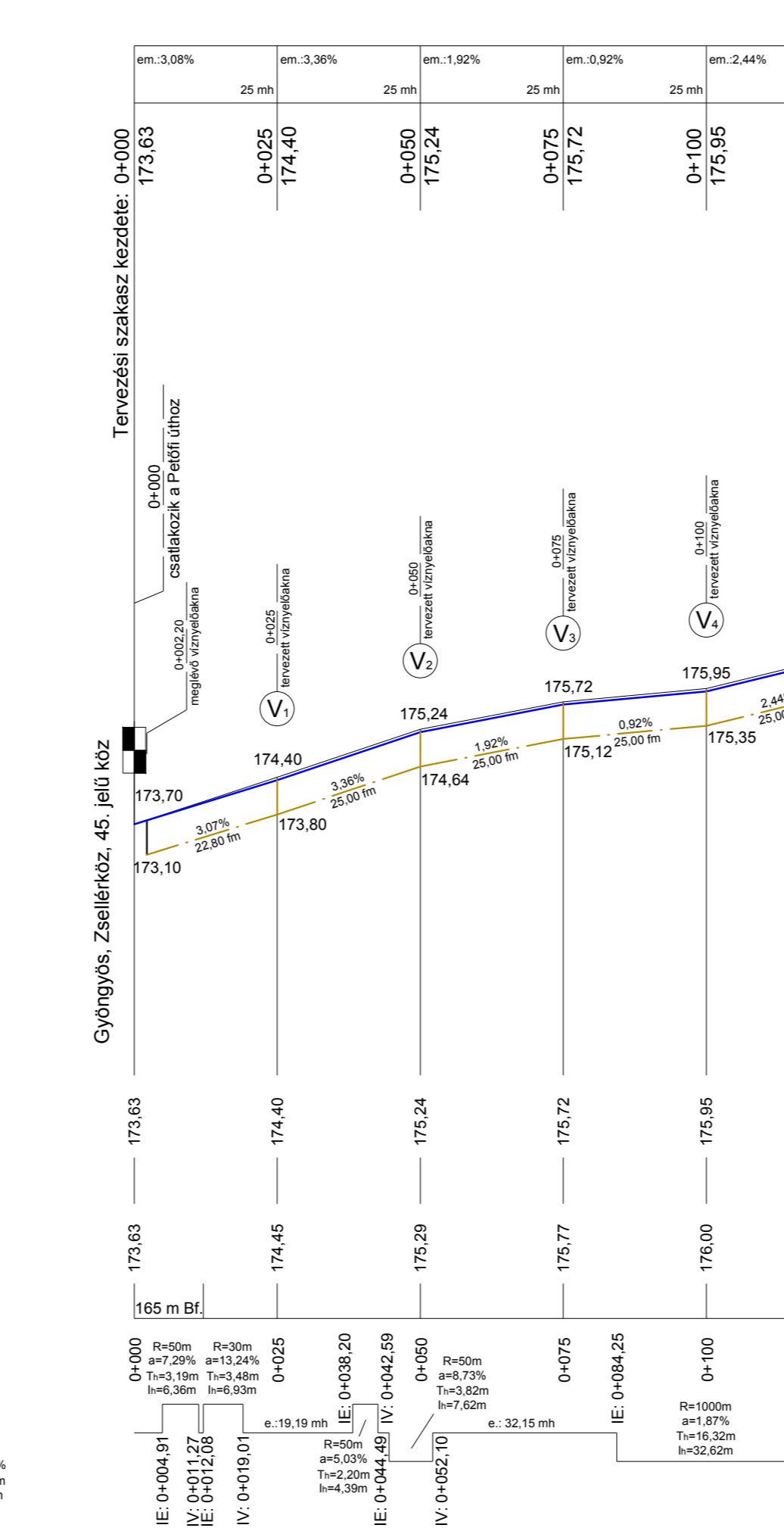
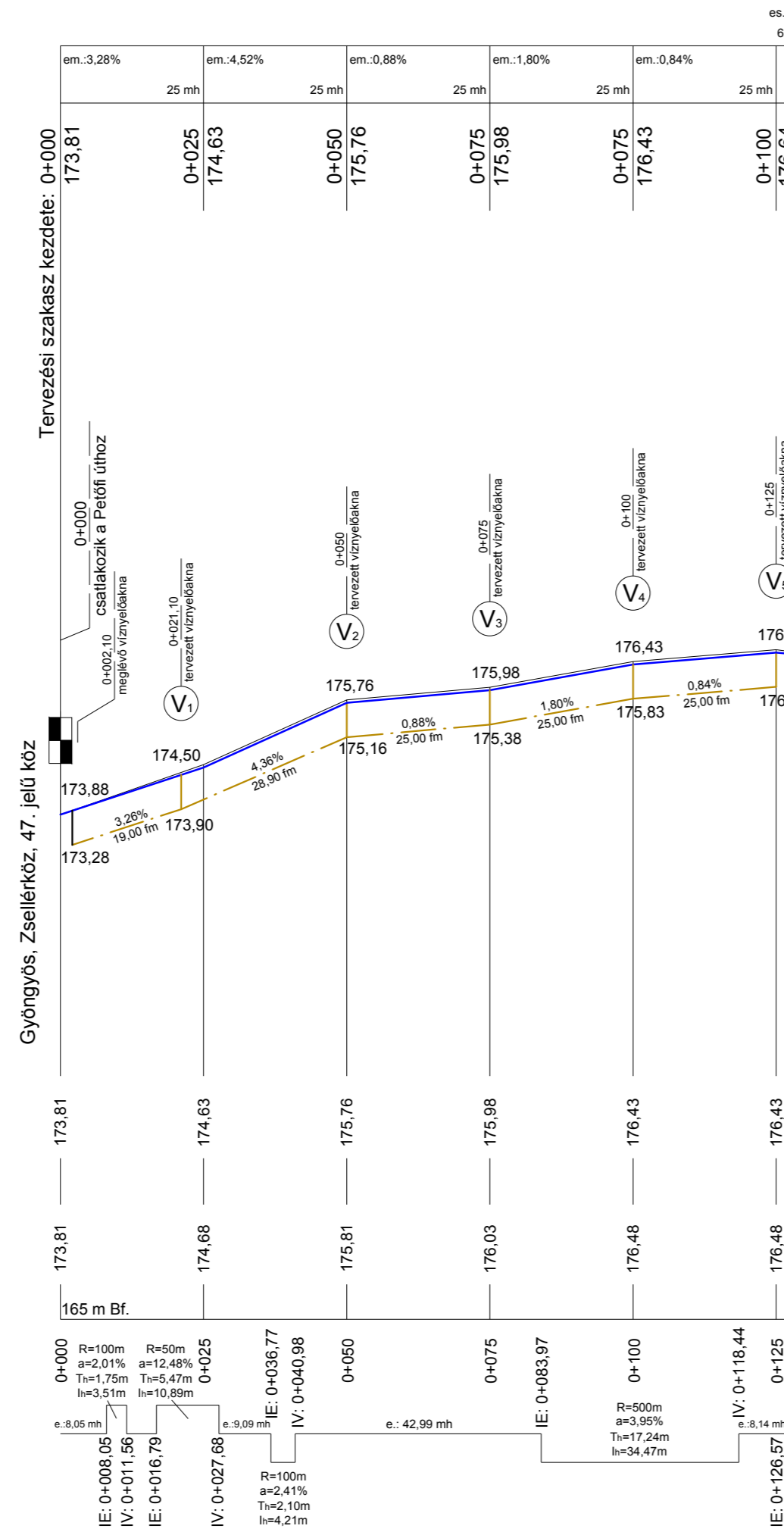
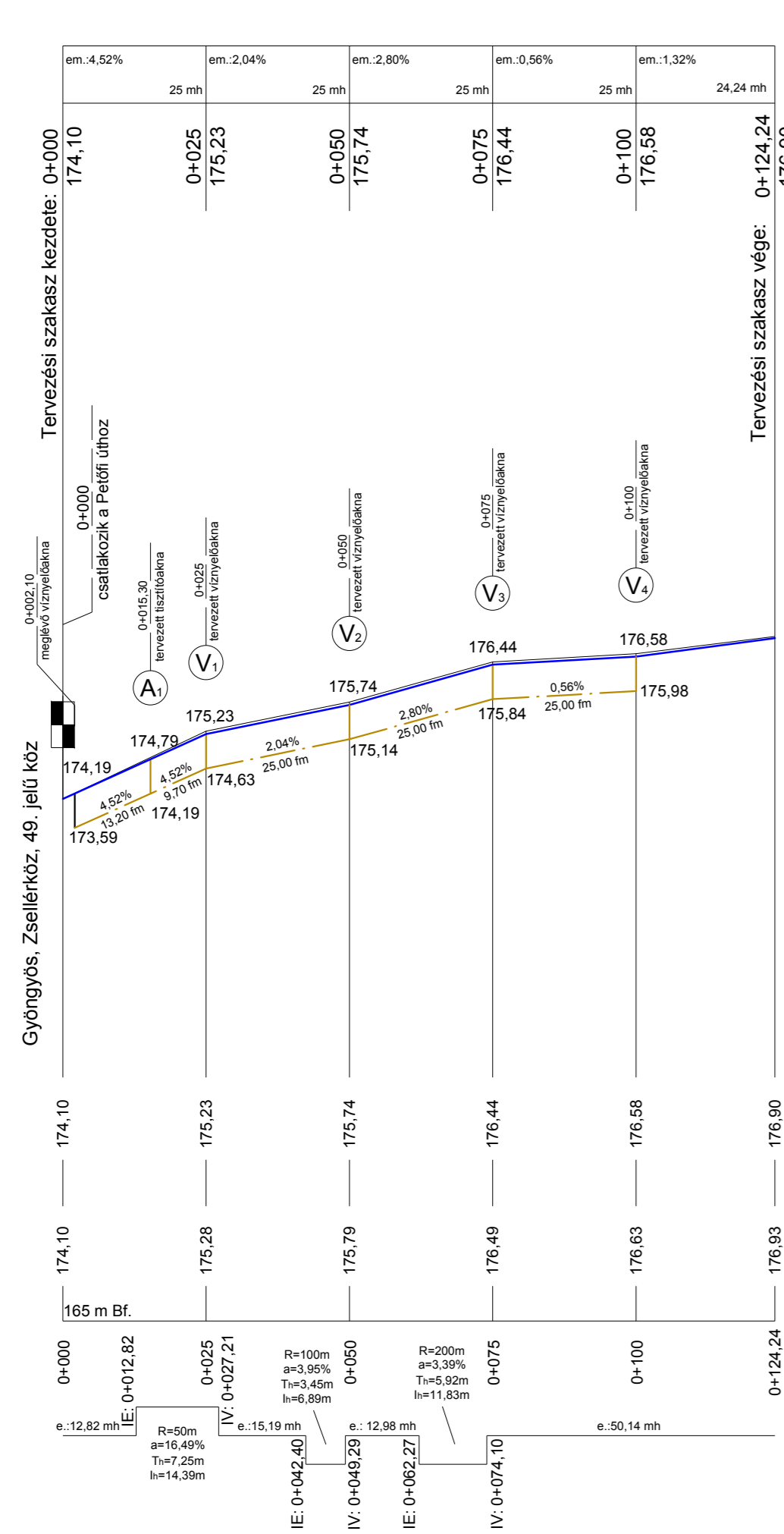
170 m Bf.

Tervezett pályaszint

Terepszint

Szelvényezés

Ívviszonyok
Bal iv
Egyenes
Jobb iv



Jelmagyarázat:

- terepszint
- tervezett burkolatszint
- - - tervezett csapadékvíz-elvezető csatorna folyásfenékszint

MONALIZA TERVEZŐ ÉS SZOLGÁLTATÓ BETÉTI TÁRSASÁG
3390 Füzesabony, Egyetértés u. 2. II/12.

Megrendelő: Gyöngyös Város Polgármesteri Hivatala, 3200 Gyöngyös, Fő tér 13.

Terv tárgya: Gyöngyös, Zsellérrköz terület, Csobánka utca, illetve a 43-63-as közök útépítési és csapadékvíz-elvezetési engedélyezési- és kiviteli terve

Rajz tárgya: 5/2. Részletes hossz-szelvények - II.

Tervező: Tóth Tamás
KÉ-K 10-0330; VZ-korl. 10-0330

Méretarány: M_h 1:1000; M_v 1:100

Dátum: 2023. március

Tervszám: T-3-2023

Rajzszám: U-3/2