

Esésviszonyok

M<sub>h</sub> 1:1000  
M<sub>v</sub> 1:100

180 m Bf.

175 m Bf.

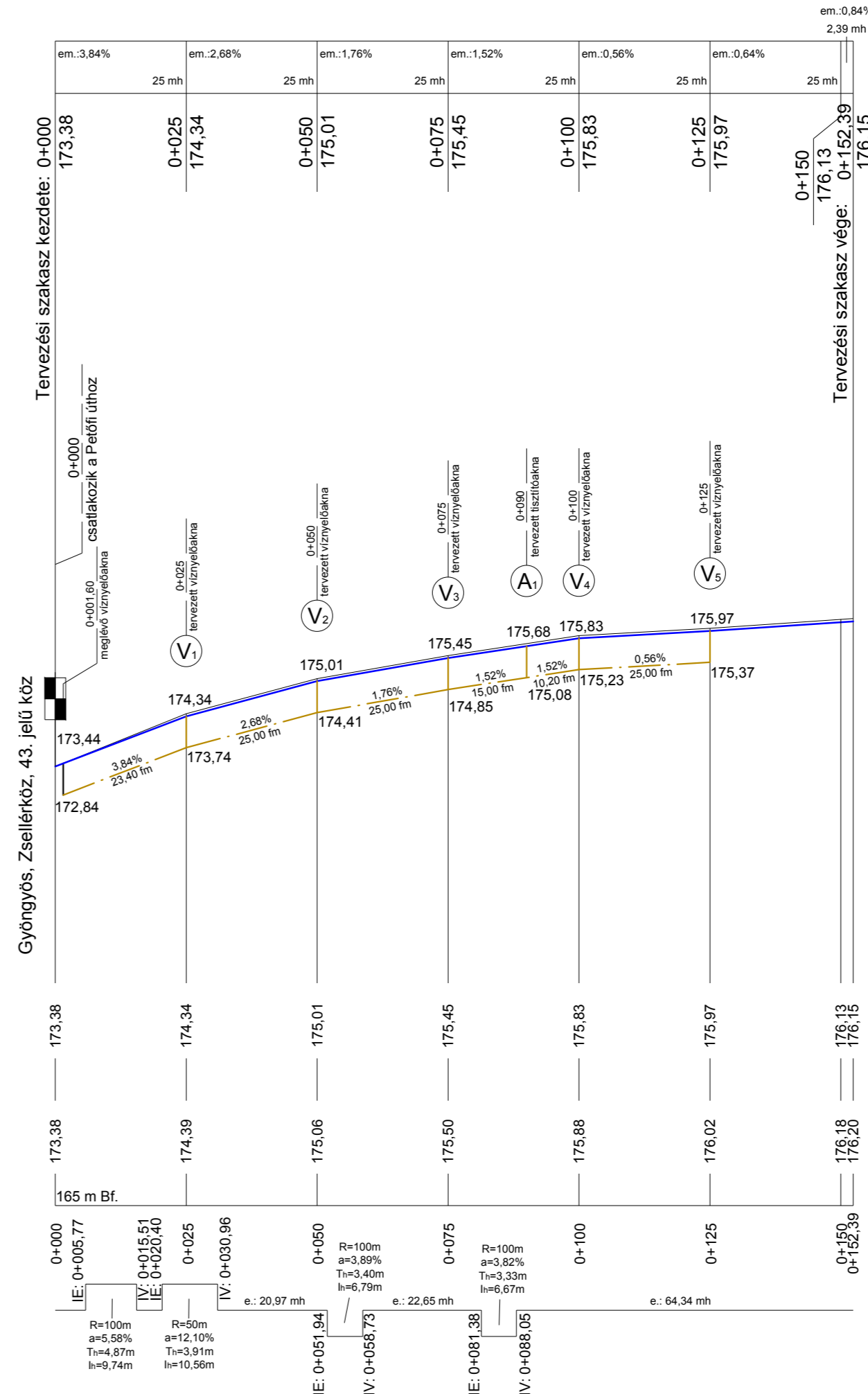
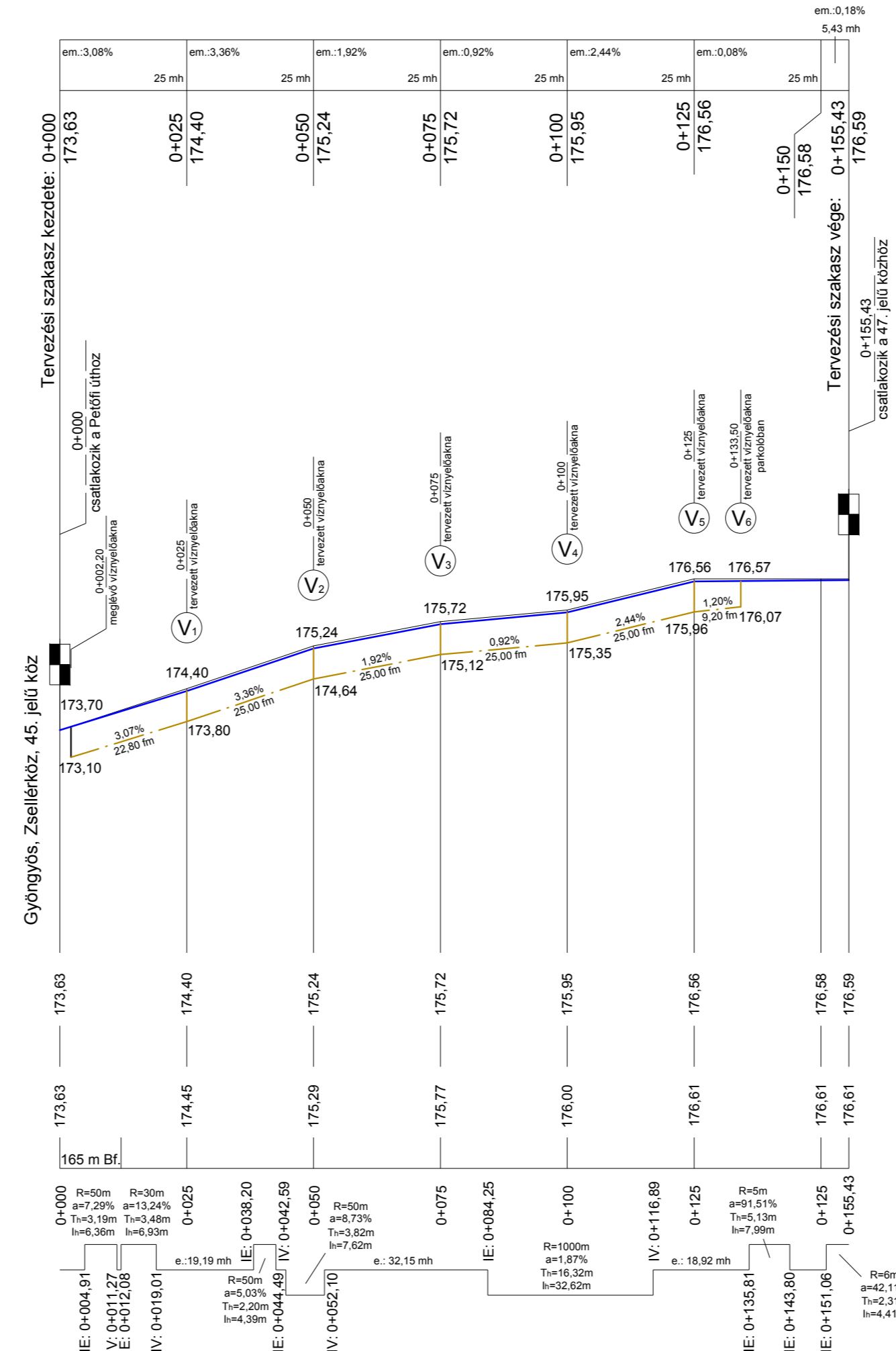
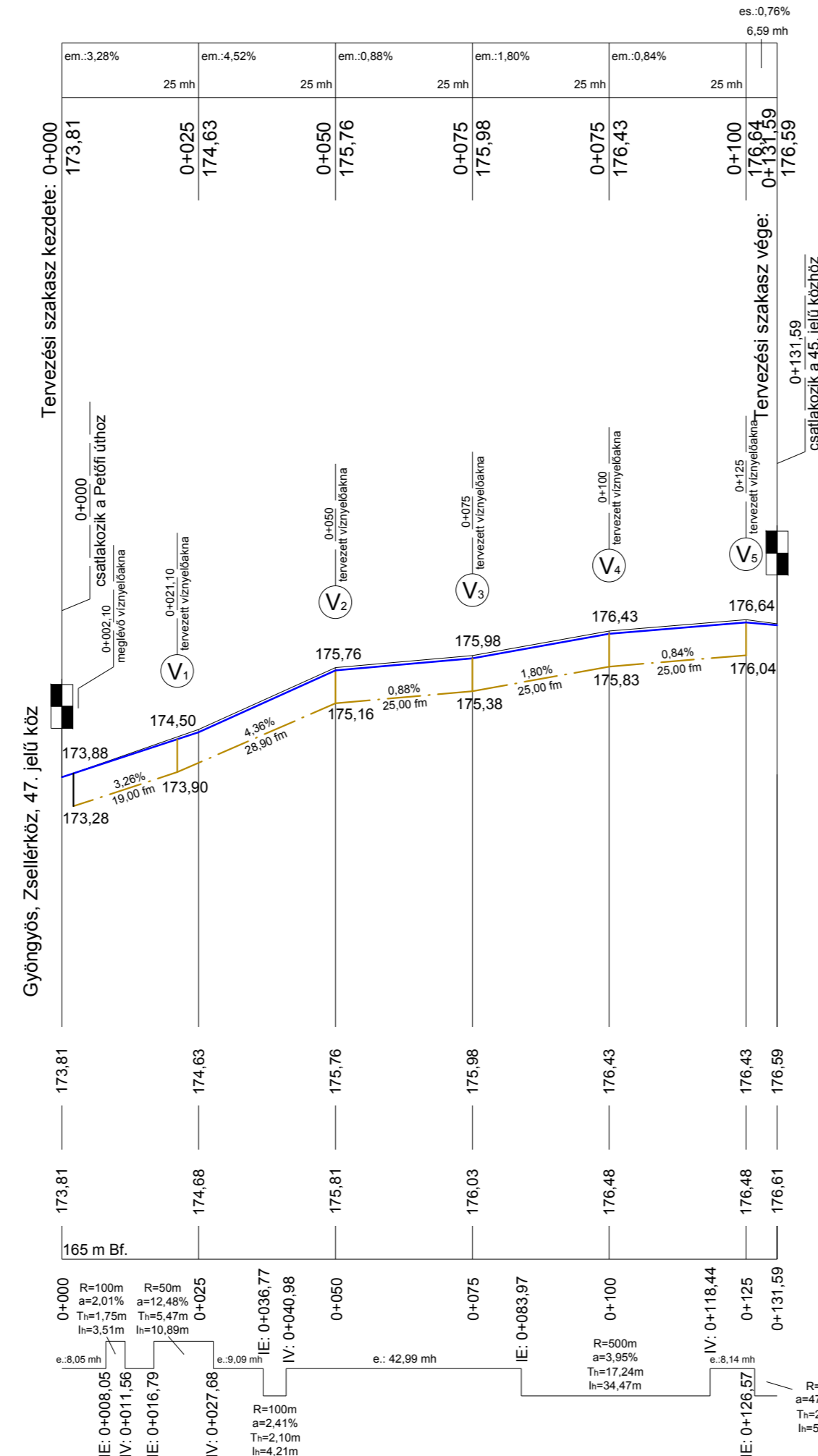
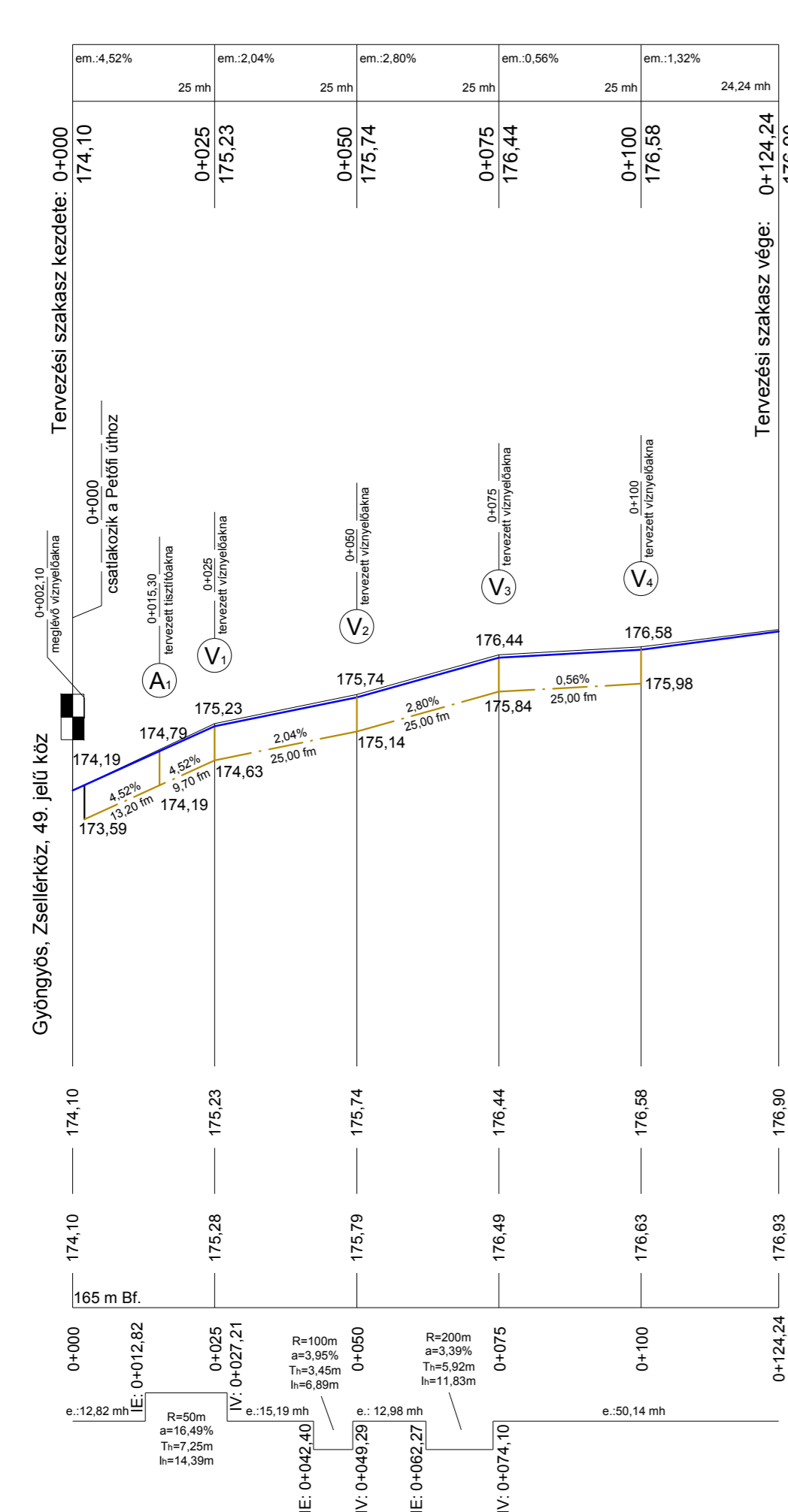
170 m Bf.

Tervezett pályaszint

Terepszint

Szelvényezés

Ívviszonyok  
Bal iv  
Egyenes  
Jobb iv



Jelmagyarázat:

- terepszint
- tervezett burkolatszint
- tervezett csapadékvíz-elvezetési csatorna folyásfenékszint

<b>MONALIZA</b> TERVEZŐ ÉS SZOLGÁLTATÓ BETÉTI TÁRSASÁG 3390 Füzesabony, Egyetértés u. 2. II/12.	
Megrendelő: Gyöngyös Város Polgármesteri Hivatala, 3200 Gyöngyös, Fő tér 13.	
Terv tárgya: Gyöngyös, Zsellérközös terület, Csobánka utca, illetve a 43-63-as közök útépítési és csapadékvíz-elvezetési engedélyezési- és kiviteli terve	Tervszám: <b>T-3-2023</b>
Rajz tárgya: <b>5/2. Részletes hossz-szelvények - II.</b>	Rajzszám: <b>U-3/2</b>
Tervező: Tóth Tamás KÉ-K 10-0330; VZ-korl. 10-0330	Dátum: 2023. március

M<sub>h</sub> 1:1000; M<sub>v</sub> 1:100