

ERDŐTERV HATÁROZAT



HEVES MEGYEI
KORMÁNYHIVATAL
ERDÉSZETI IGAZGATÓSÁGA

Polgármesteri Hivatal – Gyöngyös, Fő tér 13.	
Dátum: 2012. FEBR 10.	Erkezeti száma: Erkezeti szignója:
Címzett megnevezése:	
Tárgy: MIRE	Előadó: S
Ügyintéző: Szabó Zoltán	Ellátó: Berényi Me!
Vezető ügyintéző szignója: I. P. 10/2012. FEBR 15.	Melléklet: -
Készítés napja: 2012. FEBR 15.	Iktató száma: 10/8257
Iktató szignója:	

Iktatószám: H-ERI 977-1/2012
Ügyintéző: Ósz Gusztáv
Telefonszám: +36 (36) 510-588
Hivatkozás szám:

Tárgy: Erdőterv határozat kiadása

A közigazgatási hatósági eljárás és szolgáltatás általános szabályairól szóló 2004. évi CXL. törvény (a továbbiakban: Ket.) 71. § (1) bekezdése, a fővárosi és megyei kormányhivatalokról, valamint a fővárosi és megyei kormányhivatalok kialakításával és a területi integrációval összefüggő törvénymódosításokról szóló 2010. évi CXXVI. törvény 2. § (1) bekezdése alapján meghoztam az alábbi

Határozatot:

ÖNKORMÁNYZAT GYÖNGYÖS erdőgazdálkodó (3200 Gyöngyös, Fő tér 13.; ege-kód: 10003877) erdőgazdálkodási tevékenységet az alább felsorolt erdő- és egyéb részletekben **folytathat**:

Hely és erdészeti helykód	Tag, erdőrészlet	Terület (ha)
Gyöngyös (4108)	49 A	3,86
	49 B	0,68
	49 C	0,86
	49 TI	2,40
	60 E	0,43
	60 F	0,31
	60 I	0,33
	64 A 1	2,06
	64 B	8,49
	64 C	2,15
	64 D	1,38
	64 E	0,14
	64 F	0,40
	64 G	0,72
	65 A	0,64
	65 B	0,70
	65 C	0,22
	65 ÚT	0,12
	66 A 2	0,18

Hely és erdészeti helykód	Tag, erdőrészlet	Terület (ha)
	67 A 1	0,72
	68 A	0,66
	69 N	0,44

Erdőgazdálkodásával kapcsolatos jogait, bejelentés alapján, az 1. sz. mellékletben foglaltak szerint **2018.12.31.-ig** gyakorolhatja. Az egyes erdő- és egyéb részletek elhelyezkedését a 2. számú mellékletben szereplő erdészeti nyilvántartási térkép, az erdőrészletek földrészleteken való elhelyezkedésének térmértékét a 3. sz. melléklet tartalmazza.

A gazdálkodási tevékenység során fokozottan köteles betartani az alábbiakat:

- Minden erdészeti tevékenység végzésekor kímélni kell a védett növény- és állatfajokat, illetve ezek élőhelyeit.
- A nevelővágások során a célállomány megtartása mellett a hazai őshonos elegy és kísérő fafajokat kímélni kell. Az állományok diverzitásának fokozására a változatos térszerkezet és korelosztás kialakításával is törekedni kell.
- Meg kell tartani, vagy ki kell alakítani a megfelelő erdőszegélyeket, melyek a mezoklíma megtartása mellett igen sok élőlénynek adnak otthont.
- Elszórtan néhány álló és fekvő száradék törzs élővilág-védelmi szempontok miatt visszahagyandó.
- A fakitermelések megkezdését, leállítást utáni újratelepítést és befejezését az erdőfelügyelőnek be kell jelenteni (telefonon, az igazgatóság központján keresztül, stb.). Az erdőfelügyelő a munka megkezdését megtilthatja, és jogosult a munka leállítására abban az esetben, ha az időjárási viszonyok nem biztosítják megfelelően a talaj védelmét, vagy a végrehajtás szakszerűtlen.
- A véghasználat befejezését követően, továbbá, ha az erdő faállománya összefüggően ötezer négyzetmétert meghaladó területen bármilyen okból kipusztult, illetve a faanyagtermelést szolgáló erdőrészletben a fák koronavetületének területe az erdőrészlet területének hetven százaléka alá csökkent, az erdőgazdálkodónak az erdőfelújítást két éven belül meg kell kezdenie és a 2009. évi XXXVII. törvény végrehajtására kiadott jogszabályban meghatározott határidőre be kell fejeznie.
- A termelés során a visszamaradó állomány épségére fokozott figyelmet kell fordítani.
- Részterületen tervezett munkák csak a mellékelt méretarányos térképvázlatok alapján hajthatók végre, fakitermelés során az ettől való eltérés engedély nélküli fakitermelésnek minősül.
- Az erdőfelújításokat az erdőtervi előírásnak megfelelő módon, célállománnyal, fafajokkal és elegyaránnyal kell végrehajtani.
- A befejezett erdősítések ápolása során az erdősítés befejezés kori célállományát meg kell tartani.
- A fakitermelési tervvel egyidejűleg benyújtott erdőművelési tervben szereplő ápolások, melyek - figyelembe véve az aktuális időjárást is – a csemeték tovább fejlődéséhez szükségesek, nem maradhatnak el.
- Amennyiben az erdőművelési munkák folyamatosságában hiányosságot tapasztalok, elrendelem a fakitermelések végrehajtásának felfüggesztését, és erdőgazdálkodási bírság kiszabására is sor kerülhet.
- A talajt, a felszíni-, illetve felszín alatti vizeket szennyező, leromlott műszaki állapotú közelítő és szállító járművek a fahasználatok során nem alkalmazhatók.
- A földmunkával járó épített közelítőnyom létesítését az erdészeti hatósággal engedélyeztetni kell.

- Bármiféle erdei munkavégzés során keletkező kommunális-, ipari-, illetve veszélyes hulladék eltávolításáról gondoskodni kell.
- Az erdőgazdálkodási tervben szereplő valamennyi erdőrésztlet határ jeleit a termelés megkezdése előtt szükség szerint fel kell újítani. Beazonosíthatatlan határu továbbá előzetesen ki nem jelölt, nevelővágásra, bontásra tervezett erdőrésztletekben fakitermeléssel járó tevékenység nem végezhető. Ennek megsértése erdőgazdálkodási bírságot von maga után.

Fokozatos felújítívágás, száraló vágás, újulatra történő bontóvágás és szálalás:

- Álló fák tőtől való elválasztása, fekvő és kitermelt fa feldolgozása szeptember 01. előtt nem kezdhető el, és tavasszal március 31-ig be kell azokat fejezni, míg a szállítás és a vágástakarítás szeptember 01. és április 10. között végezhető a vágásterületen.
- A fakitermelésre, közelítésre és vágástakarításra kizárólag száraz- vagy fagyott talajviszonyok esetén kerülhet sor.
- Fokozatos felújítívágást csak olyan időpontban és olyan technológiával lehet végrehajtani, amelyik nem károsítja az újulatot, a visszamaradó állományt, és a talajt.
- Nedves, felázott talajviszonyok esetén vonszolással járó fakitermelési technológia alkalmazása tilos.
- Felújító vágással történő természetes mag eredetű erdőfelújítás esetén az idős faállomány és a természetes újulat együttes fedettsége (záródása) nem csökkenhet 70 % alá. Ha az idős állomány záródása 30 % alá csökken, akkor a természetes újulatnak – az esetleg végzett kiegészítő mesterséges erdősítés eredményével együtt – kell a 70 %-os fedettséget elérni. Ha a természetes újulat részben vagy teljesen elpusztul, hiányát mesterséges erdősítéssel kell pótolni.
- Mennyiségi kár csak a közelítő nyomokon fogadható el, minőségi kár pedig a 15 %-ot nem haladhatja meg, és a sérült csemetéket április 20-ig töre kell vágni.
- Magról történő természetes felújítás esetén a befejezés feltételeit a végvágás tárgyévét követően molyhostölgy főfajájú erdőfelújítás esetében tizenkettő, kocsánytalan tölgy, kocsányos tölgy, magyar tölgy, cser és bükk főfajájú erdőfelújítás esetében tíz, a többi faj esetében nyolc év alatt biztosítani kell.

Ezen határozat ellen a **közlés napjától számított 15 napon belül** a Mezőgazdasági Szakigazgatási Hivatalhoz címzett, de a Heves Megyei Kormányhivatal Erdészeti Igazgatóságához benyújtandó fellebbezéssel lehet élni.

A fellebbezés halasztó hatályú és igazgatási szolgáltatási díj köteles. A fellebbezési eljárás díja 20 000,- Ft, amelyet a Mezőgazdasági Szakigazgatási Hivatal 10032000-00289782 számú számlájára történő átutalással, illetve a fizetési számlára történő készpénzbefizetéssel is teljesíthető (banki készpénzbefizetés, belföldi postautalvány). A megbízás közlemény rovatában fel kell tüntetni az "ERDÉSZETI IG." azonosító jelzést, és az ügyiratszámot. A fellebbezéshez csatolni kell az átutalás bizonylatát vagy a készpénzbefizetés eredeti igazolószelvényét.

Indokolás:

A 2009. január elsejével hatályba lépő Gyöngyössolymosi körzeti erdőterv alapján, ÖNKORMÁNYZAT GYÖNGYÖS erdőgazdálkodó kezelésében lévő területekkel kapcsolatban a rendelkező részben

foglaltak szerint döntöttem. A határozat három darab melléklettel rendelkezik, melyek a döntés elválaszthatatlan részét képezik. Az 1. sz. melléklet erdőrésztlet lapjai az erdőgazdálkodói jogokon és kötelezettségek mellett a gazdálkodással kapcsolatos egyéb információkat is tartalmaznak.

Az általános erdészeti korlátozásokat az alábbiak indokolják:

- Az erdőről, az erdő védelméről és az erdőgazdálkodásról szóló 2009. évi XXXVII. törvény (továbbiakban:Evt.) 103. § (2) b) pont alapján az erdészeti hatóság eljárása során jogosult az erdőben folyó tevékenység jogszerűségét ellenőrizni, a jogszerűtlen tevékenység leállítását elrendelni;

- Az Evt. 73. § (2) bekezdése szerint az e törvény végrehajtására kiadott jogszabály eltérő rendelkezése hiányában természetes mageredetű erdőfelújításra az erdőtervben előírt újullattal rendelkező erdőrésztletekben véghasználat, száraló üzemmódban kezelt területeken szálalás március 31. és szeptember 1. közötti időszakban nem végezhető.

Az itt meghatározott időszak a vegetációs időszak alatti fakitermelés korlátozására szolgál, amely időszak azonban fafajonként és időjárástól függően eltérő lehet. Gyakorlati tapasztalat, hogy a vegetációs időszak elején és végén az újulat a fennálló nedvkeringés ellenére a kéméletes módon végrehajtott fakitermelést eltérő érzékenységgel, de már képes elviselni. Emiatt a fakitermelést és közelítést cser fofafajú erdőfelújítás esetében szeptember 01., tölgy fofafajú erdőfelújítás esetében október 05., bükk fofafajú erdőfelújítás esetében november 01. előtt nem javasolt elkezdni.

Felhívom figyelmét, hogy ezen időszakok előtt végzett fakitermelések következtében az újulatban és a fennmaradó állomány egyedeiben keletkező károk elbírálásakor a felróhatóság megállapításánál a javasolt időszakok előtt végzett fakitermelést súlyosbító körülményként veszem figyelembe.

- A vonszolással járó fakitermelési technológia alkalmazásának korlátozására az újulat és az erdő talajának védelme érdekében került sor.
- A minőségi károk során az állományok egészségi állapota jelentősen romlik, a sebzések utat nyitnak a különböző gomba és rovarkárosítóknak, ami a fák fizikai ellenálló képességét és az egész erdőállomány szerkezetét hátrányosan befolyásolja. A fakitermelések során a minőségi kár a területen egyenetlenül jelentkezik ezért indokoltnak tartottam az elfogadható minőségi kár mértékének meghatározását a véghasználattal érintett területre vonatkoztatva.
- A talajvédelemmel, környezetvédelemmel és természetvédelemmel kapcsolatos általános erdészeti előírásokat az Evt. 2. § (1) és (2) bekezdésében foglaltak indokolják.
- Az erdőfelújítással kapcsolatos kötelezettségeket és határidőket az Evt. végrehajtására kiadott rendelet alapján írtam elő.

A határozatot a 2004. évi CXL tv. 72. § szerint hoztam meg és a 98-102. § alapján biztosítottam a fellebbezési jogot.

A másodfokú eljárás igazgatási díjtételét a 40/2010. (IV. 15.) FVM rendelet határozza meg.

A döntést a hivatkozott jogszabályhelyek alapján hoztam meg.


A hatóság hatáskörét a fővárosi és megyei kormányhivatalok mezőgazdasági szakigazgatási szerveinek kijelöléséről szóló 328/2010. (XII. 27.) Korm. rendelet (Korm. rend.) 12.§ (1) bekezdés, illetékességét a Korm. rend. 2. számú melléklete állapítja meg.

Mellékletek:

1. számú: Erdőrészlet-leíró (E-2) lap (22 db)
2. számú: Erdészeti Nyilvántartási Térkép (4 db)
3. számú: Terület-elszámolás

Eger, 2012. február „06”.




Szabó Szilárd
igazgató

1. számú melléklet

Helység: 4108 Gyöngyös

Tag: 49

Részlet: A

Ügyszám: X-G-001/977/2012

Oldal: 1

Gazdálkodó: 10003877 Ök. Gyöngyös

Illetékes: Heves Megyei Kormányhivatal Erd. Ig.

Erdőtervezési körzet: Gyöngyössolymosi

Részlet területe: 3,86 ha

Erdészeti-táj: Mátra

Eddigi véghasználat ter.: ha

Natura 2000: Nem része a hálózatnak

Kötelezettség területe: ha

Vadgazdálkodási egység: Társult Vadászati Jogközség

Elsődleges rendeltetés: Talajvédelmi

Természetesség: Kultúrerdő

További rendeltetések:

Üzen mód: Vágásos

Gazdálkodás korlátozása: Részleges korlátozás

Védettség foka: Nem védett terület

Tengerszint fel. mag.: 250-350 m

Fekvés: Nyugati oldal

Erdőrezervátum típusa:

Domborzat: Hegy-, domb-, buckaoldal

Keletkezés:

Lejtés: 2,5-5°

Utolsó használat éve:

Termőhelytípus-változat: KTT-TVFLN-ER-SE-V

Utolsó használat módja:

Záródás minősítése: Természetes záródáshiány

ÁLLOMÁNYLEÍRÁS

Sorsz.	Szintek	Faj neve	Eredet	Elegy arány (%)	Elegy módja	Átlag kor (év)	Átlag mag. (m)	Átlag átm. (cm)	Fto	Záródás (%)	Körlep* (m ² /ha)	Folyó-növedék* (m ³ /ha/év)	Fakészlet* (m ² /ha)	Felvétel módja
1	Felső	Feketefenyő	M	97	FF	42	14	25	4	52	14,8	3,6	147	FT
2	Felső	Kocsánytalan tölgy	M	3	TÖ	32	11	12	5	52	0,5	0,3	3	FT
Összesen											15,3	3,9	150	

Egyéb fajok a részletben:

FAKITERMELÉSI TERV

Sorszám	Faj jele	Vágás- érettségi kor	Sürg.:					
			Érint.t.(ha): H. mód:	Érint.t.(ha): H. mód:	Érint.t.(ha): H. mód:			
		Év	Erély (%)	m ³ /ér.ter.†	Erély (%)	m ³ /ér.ter.†	Erély (%)	m ³ /ér.ter.†
1	FF	80						
2	KTT	70						
Összesen								

ERDŐSÍTÉSI TERV

Terület (ha):

Jelleg:

1. vált. mód:

Erdősítés célállománya:

Erdősítés elegyfajjai:

2. vált. mód:

Erdősítés célállománya:

Erdősítés elegyfajjai:

Engedélyezett:

Előző azonosító: Gyöngyös 49 A

MEGJEGYZÉSEK ÉS TERVELŐIRÁSOK RÉSZLETEZÉSE:

HeLYség: 4108 Gyöngyös
 Gazdálkodó: 10003877 Ök. Gyöngyös
 Illetékes: Heves Megyei Kormányhivatal Erd. Ig.

Tag: 49 Részlet: B Ügyszám: X-G-001/977/2012

Oldal: 2

Részlet területe: 0,68 ha
 Eddigi véghasználat ter.: ha
 Kötelezettség területe: ha
 Elsődleges rendeltetés: Talajvédelmi
 További rendeltetések:

Erdőtervezési körzet: Gyöngyössolymosi
 Erdészeti táj: Mátra
 Natura 2000: Nem része a hálózatnak
 Vadgazdálkodási egység: Társult Vadászati Jogközösség

Természetesség: Kultúrerdő
 Üzem módja: Vágásos
 Gazdálkodás korlátozása: Részleges korlátozás
 Védettség foka: Nem védett terület
 Erdőrezervátum típusa:
 Keletkezés:
 Utolsó használat éve:
 Utolsó használat módja:

Tengerszint fel. mag.: 150-250 m
 Fekvés: Északi oldal
 Domborzat: Hegy-, domb-, buckaoldal
 Lejtés: 15-20°
 Termőhelytípus-változat: GYT-TVFLN-ER-SE-V
 Záródás minősítése: Természetes záródáshiány

ÁLLOMÁNYLEÍRÁS

Sorsz.	Szintek	Faj neve	Eredet	Elegy arány (%)	Elegy módja	Átlag kor (év)	Átlag mag. (m)	Átlag átm. (cm)	Fto	Záródás (%)	Körlep* (m ² /ha)	Folyónövedék* (m ³ /ha/év)	Fakészlet* (m ³ /ha)	Felvétel módja
1	Felső	Akác	ST	91	FF	32	12	17	6	75	12,0	2,9	87	FT
2	Felső	Ezüst juhar	ST	9	SZ	32	14	13	3	75	2,1	0,9	17	FT
Összesen											14,1	3,8	104	

Egyéb fajok a részletben:

FAKITERMELÉSI TERV

Sorszám	Faj neve	Vágás- érettségi kor	Sürg.:		Sürg.:		Sürg.:	
			Érint.t.(ha):	H. mód:	Érint.t.(ha):	H. mód:	Érint.t.(ha):	H. mód:
		Év	Erély (%)	m ³ /ér.ter.*	Erély (%)	m ³ /ér.ter.*	Erély (%)	m ³ /ér.ter.*
1	A	40						
2	EZJ	40						
Összesen								

ERDŐSÍTÉSI TERV

Terület (ha):
 Jelleg:
 1. vált. mód:
 Erdősítés célállománya:
 Erdősítés elegyfajjai:
 2. vált. mód:
 Erdősítés célállománya:
 Erdősítés elegyfajjai:
 Engedélyezett:

Előző azonosító: Gyöngyös 49 B 1

MEGJEGYZÉSEK ÉS TERVELŐÍRÁSOK RÉSZLETEZÉSE: 1-2 KTT, VG, KD, FFÚ, Falopás! gen változatos kor és záródás.

Helység: 4108 Gyöngyös

Tag: 49

Részlet: C

Ügyszám: X-G-001/977/2012

Oldal: 3

Gazdálkodó: 10003877 Ök. Gyöngyös

Illetékes: Heves Megyei Kormányhivatal Erd. Ig.

Erdőtervezési körzet: Gyöngyössolymosi

Részlet területe: 0,86 ha

Erdészeti táj: Mátra

Eddigi véghasználat ter.: ha

Natura 2000: Nem része a hálózatnak

Kötelezettség területe: ha

Vadgazdálkodási egység: Társult Vadászati Jogközösség

Elsődleges rendeltetés: Talajvédelmi

Természetesség: Kultúrerdő

További rendeltetések:

Üzen mód: Vágásos

Gazdálkodás korlátozása: Részleges korlátozás

Tengerszint fel. mag.: 150-250 m

Védettség foka: Nem védett terület

Fekvés: Nyugati oldal

Erdőrezervátum típusa:

Domborzat: Hegy-, domb-, buckaoldal

Keletkezés:

Lejtés: 15-20°

Utolsó használat éve:

Termőhelytípus-változat: KTT-TVFLN-RA-SE-V

Utolsó használat módja:

Záródás minősítése: Megfelelő, zárt

ÁLLOMÁNYLEÍRÁS

Sorsz.	Szintek	Fafaj neve	Eredet	Elegy arány (%)	Elegy módja	Átlag kor (év)	Átlag mag. (m)	Átlag átm. (cm)	Fto	Záródás (%)	Kőriap (m ³ /ha)	Folyónövedék (m ³ /ha/év)	Fakészlet (m ³ /ha)	Felvétele módja
1	Felső	Akác	ST	61	FF	32	13	19	6	75	8,4	2,1	65	FT
2	Felső	Magas kőris	M	16	CS	32	17	21	1	75	3,7	2,4	35	FT
3	Felső	Akác	ST	23	CS	22	10	13	6	75	2,5	1,0	15	FT
Összesen											14,6	5,5	115	

Egyéb fafajok a részletben: CSNY, KD, MJ

FAKITERMELÉSI TERV

Sorszám	Fafaj jele	Vágás- érettségi kor	Sürg.:	Sürg.:	Sürg.:			
		Év	Érint.l.(ha): H. mód:	Érint.l.(ha): H. mód:	Érint.l.(ha): H. mód:			
		Év	Erély (%)	m ³ /ér.ter.*	Erély (%)	m ³ /ér.ter.*	Erély (%)	m ³ /ér.ter.*
1	A	40						
2	MK	40						
3	A	30						
Összesen								

ERDŐSÍTÉSI TERV

Terület (ha):
 Jelleg:
 1. vált. mód:
 Erdősítés célállománya:
 Erdősítés elegyfajjai:
 2. vált. mód:
 Erdősítés célállománya:
 Erdősítés elegyfajjai:
 Engedélyezett:

Előző azonosító: Gyöngyös 49 C

MEGJEGYZÉSEK ÉS TERVELŐÍRÁSOK RÉSZLETEZÉSE: Néhány HJ, KJ, KTT, KST, CSNY. Folyamatos falopás. Igen változatos kor és záródás. Személtérakás.

4108 Gyöngyös

Tag: 49

Részlet: TI

Ügyszám: X-G-001/977/2012

Oldal: 4

Üzsdálkodó: 10003877 Ök. Gyöngyös

Illetékes: Heves Megyei Kormányhivatal Erd. Ig.

Erdőtervezési körzet: Gyöngyössolymosi

Részlet területe: 2,40 ha

Erdészeti táj: Mátra

Érdőgl véghasználat ter.: ha

Natura 2000: Nem része a hálózatnak

Kötelezettség területe: ha

Vadgazdálkodási egység: Társult Vadászati Jogközösség

Elsődleges rendeltetés:

Természetesség:

További rendeltetések:

Üzem mód:

Tengerszint fel. mag.:

Gazdálkodás korlátozása:

Fekvés:

Védettség foka: Nem védett terület

Domborzat:

Erdőrezervátum típusa:

Lejtés:

Keletkezés:

Termőhelytípus-változat:

Utolsó használat éve:

Záródás minősítése:

Utolsó használat módja:

ALLOMÁNYLEÍRÁS

Sorsz.	Szintek	Fafaj neve	Eredet	Elegy arány (%)	Elegy módja	Átlag kor (év)	Átlag mag. (m)	Átlag átm. (cm)	Záródás (%)	Fto	Körlap* (m ² /ha)	Folyó-növedék* (m ³ /ha/év)	Fakészlet* (m ³ /ha)	Felvétel módja
Összesen														

Egyéb fafajok a részletben:

Összesen

FAKITERMELÉSI TERV

Sorszám	Fafaj jele	Vágás-érettségi kor	Sürg.:		Sürg.:		Sürg.:	
			Érint.t.(ha):	H. mód:	Érint.t.(ha):	H. mód:	Érint.t.(ha):	H. mód:
Év	Érély (%)	m ³ /ér.ter.*	Érély (%)	m ³ /ér.ter.*	Érély (%)	m ³ /ér.ter.*	Érély (%)	m ³ /ér.ter.*
Összesen								

ERDŐSÍTÉSI TERV

Terület (ha):

Jelleg:

1. vált. mód:

Erdősítés célállománya:

Erdősítés elegyfajfajai:

2. vált. mód:

Erdősítés célállománya:

Erdősítés elegyfajfajai:

Engedélyezett:

Előző azonosító: Gyöngyös 49 TI

MEGJEGYZÉSEK ÉS TERVELŐÍRÁSOK RÉSZLETEZÉSE:

Helység: 4108 Gyöngyös Tag: 60 Részlet: E Ügyszám: X-G-001/977/2012 Oldal: 5
 Gazdálkodó: 10003877 Ök. Gyöngyös
 Illetékes: Heves Megyei Kormányhivatal Erd. Ig. Erdőtervezési körzet: Gyöngyössolymosi
 Részlet területe: 0,43 ha Erdészeti táj: Mátra
 Eddigi véghasználat ter.: ha Natura 2000: Nem része a hálózatnak
 Kötelezettség területe: ha Vadgazdálkodási egység: Mátra Egererdő Erdészeti Zrt.
 Elsődleges rendeltetés: Talajvédelmi Természetesség: Természetszerű erdő
 További rendeltetések: Üzem mód: Vágásos
 Gazdálkodás korlátozása: Részleges korlátozás
 Védettség foka: Nem védett terület
 Erdőrezervátum típusa:
 Keletkezés:
 Utolsó használat éve:
 Utolsó használat módja:
 Tengerszint fel. mag.: 650-750 m
 Fekvés: Dél-nyugati oldal
 Domborzat: Hegy-, domb-, buckaoldal
 Lejtés: 30°-nál meredekebb
 Termőhelytípus-változat: B-TVFLN-BFÖLD-KMÉ-V
 Záródás minősítése: Megfelelő, zárt

ÁLLOMÁNYLEÍRÁS

Sorsz.	Szintek	Fafaj neve	Eredet	Elegy arány (%)	Elegy módja	Átlag kor (év)	Átlag mag. (m)	Átlag átm. (cm)	Fto	Záródás (%)	Körlap* (m ² /ha)	Folyónövedék (m ³ /ha/év)	Fakészlet* (m ³ /ha)	Felvétel módja
1	Felső	Bükk	M	84	FF	99	34	54	2	100	20,6	5,1	361	EK
2	Felső	Kocsánytalan tölgy	M	16	CS	99	26	41	2	100	3,7	0,8	57	EK
Összesen											24,3	5,9	418	

Egyéb fajok a részletben: GY

FAKITERMELESI TERV

Sorszám	Fafaj jele	Vágás- érettségi kor	Sürg.: 2		Sürg.:		Sürg.:	
			Érint.t.(ha):	H. mód:	Érint.t.(ha):	H. mód:	Érint.t.(ha):	H. mód:
		Év	Erély (%)	m ³ /ér.ter.*	Erély (%)	m ³ /ér.ter.*	Erély (%)	m ³ /ér.ter.*
1	B	130	15	23				
2	KTT	130	15	4				
Összesen				27				

ERDŐSÍTÉSI TERV

Terület (ha):
 Jelleg:
 1. vált. mód:
 Erdősítés célállománya:
 Erdősítés elegyfajjai:
 2. vált. mód:
 Erdősítés célállománya:
 Erdősítés elegyfajjai:
 Engedélyezett:

Előző azonosító: Gyöngyös 60 E

MEGJEGYZÉSEK ÉS TERVELŐÍRÁSOK RÉSZLETEZÉSE: Változatos méretek. Birtokhatára az erdőszettel határos részén nincs kifestve. Néhány GY.

Helység: 4108 Gyöngyös

Tag: 60

Részlet: F

Ügyszám: X-G-001/977/2012

Oldal: 6

Gazdálkodó: 10003877 Ök. Gyöngyös

Illetékes: Heves Megyei Kormányhivatal Erd. Ig.

Erdőtervezési körzet: Gyöngyössolymosi

Részlet területe: 0,31 ha

Erdészeti táj: Mátra

Eddigi véghasználat ter.: ha

Natura 2000: Nem része a hálózatnak

Kötelezettség területe: ha

Vadgazdálkodási egység: Mátra Egererdő Erdészeti Zrt.

Elsődleges rendeltetés: Talajvédelmi

Természetesség: Természeteszerű erdő

További rendeltetések:

Üzem mód: Vágásos

Tengerszint fel. mag.: 650-750 m

Gazdálkodás korlátozása: Részleges korlátozás

Fekvés: Nyugati oldal

Védettség foka: Nem védett terület

Domborzat: Hegy-, domb-, buckaoldal

Erdőrezervátum típusa:

Lejtés: 20-25°

Keletkezés:

Termőhelytípus-változat: B-TVFLN-PBE-MÉ-V

Utolsó használat éve: 1996

Záródás minősítése: Megfelelő, zárt

Utolsó használat módja:

ÁLLOMÁNYLEÍRÁS

Sorsz.	Szintek	Faj neve	Eredet	Elegy arány (%)	Elegy módja	Átlag kor (év)	Átlag mag. (m)	Átlag átm. (cm)	Pto	Záródás (%)	Körlet * (m ² /ha)	Folyó-növedék * (m ³ /ha/év)	Fakészlet * (m ³ /ha)	Felvétel módja
1	Felső	Bükk	M	54	FF	17	8	8	1	76	7,8	4,5	57	FT
2	Felső	Hegyi juhar	M	31	CS	17	10	8	2	76	5,4	3,4	31	FT
3	Felső	Gyertyán	M	15	SZ	17	6	7	3	76	1,0	0,7	6	FT
Összesen											14,2	8,6	94	

Egyéb fajok a részletben: CSNY, SZNY

FAKITERMELÉSI TERV

Sorszám	Faj jel	Vágás- érettségi kor	Sürg.:		Sürg.:		Sürg.:	
			Érint.t.(ha):	H. mód:	Érint.t.(ha):	H. mód:	Érint.t.(ha):	H. mód:
		Év	Erély (%)	m ³ /ér.ter.*	Erély (%)	m ³ /ér.ter.*	Erély (%)	m ³ /ér.ter.*
1	B	120						
2	HJ	120						
3	GY	120						
Összesen								

ERDŐSÍTÉSI TERV

Terület (ha):
Jelleg:
1. vált. mód:
Erdősítés célállománya:
Erdősítés elegyfajjai:
2. vált. mód:
Erdősítés célállománya:
Erdősítés elegyfajjai:
Engedélyezett:

Előző azonosító: Gyöngyös 60 F

MEGJEGYZÉSEK ÉS TERVELŐIRÁSOK RÉSZLETEZÉSE: Néhány CSNY, RNY.

Helység: 4108 Gyöngyös Tag: 60 Részlet: | Ügyszám: X-G-001/977/2012 Oldal: 7
 Gazdálkodó: 10003877 Ök. Gyöngyös Erdőtervezési körzet: Gyöngyössolymosi
 Illetékes: Heves Megyei Kormányhivatal Erd. Ig. Erdészeti táj: Mátra
 Részlet területe: 0,33 ha Erdészeti táj: Mátra
 Eddigi véghasználat ter.: ha Natura 2000: Nem része a hálózatnak
 Kötelezettség területe: ha Vadgazdálkodási egység: Mátra Egererdő Erdészeti Zrt.
 Elsődleges rendeltetés: **Parkerdő** Természetesség: **Természetserű erdő**
 További rendeltetések: Üzem mód: **Vágásos**
 Gazdálkodás korlátozása: **Részleges korlátozás**
 Védetség foka: **Nem védett terület**
 Erdőrezervátum típusa:
 Keletkezés: **Erdőfelújítás FFV-hoz kapcsolódóan**
 Utolsó használat éve: **2001**
 Utolsó használat módja:
 Tengersiz fel. mag.: **550-650 m**
 Fekvés: **Keleti oldal**
 Domborzat: **Hegy-, domb-, buckaoldal**
 Lejtés: **15-20°**
 Termőhelytípus-változat: **B-TVFLN-RA-MÉ-V**
 Záródás minősítése: **Megfelelő, zárt**

ÁLLOMÁNYLEÍRÁS

Sorsz.	Szintek	Fafaj neve	Eredet	Elegy arány (%)	Elegy. módja	Átlag kor (év)	Átlag mag. (m)	Átlag átm. (cm)	Fto	Záródás (%)	Körlep (m ² /ha)	Folyónövedék (m ³ /ha/év)	Fakészlet (m ³ /ha)	Felvételei módja
1	Felső	Kocsánytalan tölgy	M	61	FF	11	2	2	6	100		3,8	23	FT
2	Felső	Gyertyán	M	26	CS	11	2	2	5	100		0,6	5	FT
3	Felső	Kislevelű hárs	M	13	SZ	11	2	2	6	100		0,8	5	FT
Összesen												5,2	33	

Egyéb fafajok a részletben:

FAKITERMELÉSI TERV

Sorszám	Fafaj jele	Vágás- érettségi kor	Sürg.: 3			Sürg.:			Sürg.:		
			Érint.t.(ha):	Érint.t.(ha):	Érint.t.(ha):	H. mód:	H. mód:	H. mód:	Érték (%)	Érték (%)	Érték (%)
			TI			Érték (%)	Érték (%)	Érték (%)	Érték (%)	Érték (%)	
			Év	Érték (%)	m ³ /ér.ter.*	Érték (%)	m ³ /ér.ter.*	Érték (%)	m ³ /ér.ter.*	Érték (%)	
1	KTT	120	10		1						
2	GY	120	10								
3	KH	120	10								
Összesen					1						

ERDŐSÍTÉSI TERV

Terület (ha):
 Jelleg:
 1. vált. mód:
 Erdősítés célállománya:
 Erdősítés elegyfajjai:
 2. vált. mód:
 Erdősítés célállománya:
 Erdősítés elegyfajjai:
 Engedélyezett:

Előző azonosító: Gyöngyös 12 B 2

MEGJEGYZÉSEK ÉS TERVELŐÍRÁSOK RÉSZLETEZÉSE: KELETI HASTÁRA MENTÉN IDŐS KTT EGYEDEK.

Helység: 4108 Gyöngyös

Tag: 64

Részlet: A 1

Ügyszám: X-G-001/977/2012

Oldal: 8

Gazdálkodó: 10003877 Ök. Gyöngyös

Illetékes: Heves Megyei Kormányhivatal Erd. Ig.

Erdőtervezési körzet: Gyöngyössolymosi

Részlet területe: 2,06 ha

Erdészeti táj: Mátra

Eddigi véghasználat ter.: ha

Natura 2000: Nem része a hálózatnak

Kötelezettség területe: ha

Vadgazdálkodási egység: Társult Vadászati Jogközösség

Elsődleges rendeltetés: **Parkerdő**

Természetesség: **Természeteszerű erdő**

További rendeltetések:

Üzen mód: **Vágásos**

Tengerszint fel. mag.: 350-450 m

Gazdálkodás korlátozása: **Részleges korlátozás**

Fekvés: **Déli oldal**

Védettség foka: **Nem védett terület**

Domborzat: **Hegy-, domb-, buckaoldal**

Erdőrezervátum típusa:

Lejtés: **2,5-5°**

Keletkezés:

Termőhelytípus-változat: **GYT-TVFLN-BFÖLD-KMÉ-V**

Utolsó használat éve: **1993**

Záródás minősítése: **Megfelelő, zárt**

Utolsó használat módja:

ÁLLOMÁNYLEÍRÁS

Sorsz.	Szintek	Faj neve	Eredet	Elegy arány (%)	Elegy módja	Átlag kor (év)	Átlag mag. (m)	Átlag átm. (cm)	Fto	Záródás (%)	Körlep* (m ² /ha)	Folyónövedék* (m ³ /ha/év)	Fakészlet* (m ³ /ha)	Fejvétel módja
1	Felső	Kocsánytalan tölgy	M	91	FF	62	18	22	3	89	21,5	6,5	234	EK
2	Felső	Erdeifenyő	M	6	CS	62	20	26	4	89	1,5	0,2	16	EK
3	Felső	Korai juhar	M	3	CS	62	17	20	4	89	0,7	0,1	6	EK
Összesen											23,7	6,8	256	

Egyéb fafajok a részletben:

FAKITERMELÉSI TERV

Sorszám	Fafaj jele	Vágás- érettségi kor			Sürg.:			Sürg.:		
		Év	Érint.t.(ha):	H. mód:	Érint.t.(ha):	H. mód:	Érint.t.(ha):	H. mód:	Érint.t.(ha):	H. mód:
		Év	Erély (%)	m ³ /ér.ter.*	Erély (%)	m ³ /ér.ter.*	Erély (%)	m ³ /ér.ter.*	Erély (%)	m ³ /ér.ter.*
1	KTT	110								
2	EF	110								
3	KJ	110								
Összesen										

ERDŐSÍTÉSI TERV

Terület (ha):
Jelleg:
1. vált. mód:
Erdősítés célállománya:
Erdősítés elegyfajjai:
2. vált. mód:
Erdősítés célállománya:
Erdősítés elegyfajjai:
Engedélyezett:

Eldőző azonosító: Gyöngyös 64 A

MEGJEGYZÉSEK ÉS TERVELŐÍRÁSOK RÉSZLETEZÉSE:

NÉHÁNY FF, CS, GY, HJ. VÁLTOZATOS ZÁRÓDÁS. FALOPÁS.

Helység: 4108 Gyöngyös

Tag: 64

Részlet: B

Ügyszám: X-G-001/977/2012

Oldal: 9

Gazdálkodó: 10003877 Ök. Gyöngyös

Illetékes: Heves Megyei Kormányhivatal Erd. Ig.

Erdőtervezési körzet: Gyöngyössolyosi

Részlet területe: 8,49 ha

Erdészeti táj: Mátra

Eddigi véghasználat ter.: ha

Natura 2000: Nem része a hálózatnak

Kötelezettség területe: ha

Vadgazdálkodási egység: Társult Vadászati Jogközség

Elsődleges rendeltetés: Parkerdő

Természetesség: Természetserű erdő

További rendeltetések:

Üzem mód: Vágásos

Gazdálkodás korlátozása: Részleges korlátozás

Tengerszint fel. mag.: 250-350 m

Védettség foka: Nem védett terület

Fekvés: Déli oldal

Erdőrezervátum típusa:

Domborzat: Hegy-, domb-, buckaoldal

Keletkezés:

Lejtés: 2,5-5°

Utolsó használat éve:

Termőhelytípus-változat: KTT-TVFLN-BFÖLD-KMÉ-A

Utolsó használat módja:

Záródás minősítése: Károsítások miatt bekövetkező záródásihiány

ÁLLOMÁNYLEÍRÁS

Sorsz.	Szintek	Fafaj neve	Eredet	Elegy arány (%)	Elegy. módja	Átlag kor (év)	Átlag mag. (m)	Átlag átm. (cm)	Fto	Záródás (%)	Körlap* (m ² /ha)	Folyó-növedék* (m ³ /ha/év)	Fakészlet* (m ³ /ha)	Felvétel módja
1	Felső	Kocsánytalan tölgy	M	40	FF	69	16	22	5	73	8,0	1,9	78	EK
2	Felső	Csertölgy	M	26	SZ	69	17	22	5	73	4,9	0,6	46	EK
3	Felső	Kocsánytalan tölgy	M	18	SZ	149	17	37	5	73	3,8	0,4	40	EK
4	Felső	Csertölgy	M	10	SZ	149	18	37	5	73	1,9	0,1	19	EK
5	Felső	Feketefenyő	M	6	SZ	149	17	38	5	73	1,0		12	EK
Összesen											19,6	3,0	195	

Egyéb fafajok a részletben:

FAKITERMELÉSI TERV

(R) Redukált terület, (nem érintett terület)

Sorszám	Fafaj jele	Vágás- érettségi kor	Sürg.:		Sürg.:		Sürg.:		
			Érint.t.(ha):	H. mód:	Érint.t.(ha):	H. mód:	Érint.t.(ha):	H. mód:	
			Év	Erély (%)	m ³ /ér.ter.*	Erély (%)	m ³ /ér.ter.*	Erély (%)	m ³ /ér.ter.*
1	KTT	130	1		7				
2	CS	130	10		39				
3	KTT	130	30		102				
4	CS	130	50		81				
5	FF	130	100		102				
Összesen					331				

ERDŐSÍTÉSI TERV

Terület (ha):	1,65
Jelleg:	SZVF
1. vált. mód:	TFMMK
Erdősítés célállománya:	KTT-CS
Erdősítés elegyfajjai:	HJ
2. vált. mód:	
Erdősítés célállománya:	
Erdősítés elegyfajjai:	
Engedélyezett:	

Eiőző azonosító: Gyöngyös 64 B

MEGJEGYZÉSEK ÉS TERVELŐÍRÁSOK RÉSZLETEZÉSE: 1-2 A, FFÜ, MJ, CSNY, HJ, GY, FIATAL FF, EF, Számos fiatal MK. Foltokként KTT-, CS-újulat. Személtérakás.

Helység: 4108 Gyöngyös

Tag: 64

Részlet: C

Ügyszám: X-G-001/977/2012

Oldal: 10

Gazdálkodó: 10003877 Ök. Gyöngyös

Illetékes: Heves Megyei Kormányhivatal Erd. Ig.

Erdőtervezési körzet: Gyöngyössolymosi

Részlet területe: 2,15 ha

Erdészeti táj: Mátra

Eddigi véghasználat ter.: ha

Natura 2000: Nem része a hálózatnak

Kötelezettség területe: ha

Vadgazdálkodási egység: Társult Vadászati Jogközösség

Elsődleges rendeltetés: Parkerdő

Természetesség: Kultúrerdő

További rendeltetések:

Üzem mód: Vágásos

Gazdálkodás korlátozása: Részleges korlátozás

Tengerszint fel. mag.: 250-350 m

Védettség foka: Nem védett terület

Fekvés: Déli oldal

Erdőrezervátum típusa:

Domborzat: Hegy-, domb-, buckaoldal

Keletkezés:

Lejtés: 2,5-5°

Utolsó használat éve: 1979

Termőhelytípus-változat: KTT-TVFLN-BFÖLD-KMÉ-A

Utolsó használat módja:

Záródás minősítése: Megfelelő, zárt

ÁLLOMÁNYLEÍRÁS

Sorszám	Szintek	Faj neve	Eredet	Elegy arány (%)	Elegy. módja	Átlag kor (év)	Átlag mag. (m)	Átlag átm. (cm)	Fto	Záródás (%)	Körlep. (m ² /ha)	Folyónövedék (m ³ /ha/év)	Fakészlet (m ³ /ha)	Felvétel módja
1	Felső	Feketefenyő	M	100	FF	74	19	27	4	100	36,2	3,1	450	EK
Összesen											36,2	3,1	450	

Egyéb fajok a részletben:

FAKITERMELÉSI TERV

Sorszám	Faj neve	Vágás- érettségi kor	Sürg.: Érint.t.(ha): H. mód:	Sürg.: Érint.t.(ha): H. mód:	Sürg.: Érint.t.(ha): H. mód:	Év	Erély (%)	m ³ /ér.ter.*	Erély (%)	m ³ /ér.ter.*	Erély (%)	m ³ /ér.ter.*
1	FF	100	2 2,15 NFGY	2 2,15 NFGY	2 2,15 NFGY	15	15	145				
Összesen												145

ERDŐSÍTÉSI TERV

Terület (ha):

Jelleg:

1. vált. mód:

Erdősítés célállománya:

Erdősítés elegyfajjai:

2. vált. mód:

Erdősítés célállománya:

Erdősítés elegyfajjai:

Engedélyezett:

Eldöző azonosító: Gyöngyös 64 C

MEGJEGYZÉSEK ÉS TERVELŐÍRÁSOK RÉSZLETEZÉSE: Néhány CS, KTT, KH, MK. Akácveszély. Turistaút (zöld kereszt)

Helység: 4108 Gyöngyös

Tag: 64

Részlet: D

Ügyszám: X-G-001/977/2012

Oldal: 11

Gazdálkodó: 10003877 Ök. Gyöngyös

Illetékes: Heves Megyei Kormányhivatal Erd. Ig.

Erdőtervezési körzet: Gyöngyössolymosi

Részlet területe: 1,38 ha

Erdészeti táj: Mátra

Eddigi véghasználat ter.: ha

Natura 2000: Nem része a hálózatnak

Kötelezettség területe: ha

Vadgazdálkodási egység: Társult Vadászati Jogközösség

Elsődleges rendeltetés: Parkerdő

Természetesség: Kultúrerdő

További rendeltetések:

Üzem mód: Vágásos

Gazdálkodás korlátozása: Részleges korlátozás

Védettség foka: Nem védett terület

Tengerszint fel. mag.: 250-350 m

Fekvés: Déli oldal

Erdőrezervátum típusa:

Domborzat: Mélyedés, teknő, töbör

Keletkezés:

Lejtés: 2,5-5°

Utolsó használat éve: 1990

Termőhelytípus-változat: KTT-TVFLN-FV-SE-V

Utolsó használat módja:

Záródás minősítése: Természetes záródáshiány

ÁLLOMÁNYLEÍRÁS

Sorsz.	Szintek	Fafaj neve	Eredet	Elegy arány (%)	Elegy. módja	Átlag kor (év)	Átlag mag. (m)	Átlag átm. (cm)	Fto	Záródás (%)	Körlap (m ² /ha)	Folyónövedék (m ³ /ha/év)	Fakészlet (m ³ /ha)	Fejvétel módja
1	Felső	Vörös tölgy	M	65	FF	49	17	21	3	76	17,7	6,8	162	FT
2	Felső	Korai juhar	M	16	SZ	49	15	23	4	76	3,4	0,9	29	FT
3	Felső	Akác	SG	19	SZ	29	16	19	4	76	3,2	1,1	28	FT
Összesen											24,3	8,8	219	

Egyéb fafajok a részletben:

FAKITERMELÉSI TERV

Sorszám	Fafaj jele	Vágás- érettségi kor	Sürg.:		Sürg.:		Sürg.:	
			Érint.t.(ha):	H. mód:	Érint.t.(ha):	H. mód:	Érint.t.(ha):	H. mód:
		Év	Erély (%)	m ³ /ér.ter.*	Erély (%)	m ³ /ér.ter.*	Erély (%)	m ³ /ér.ter.*
1	VT	80						
2	KJ	80						
3	A	60						
Összesen								

ERDŐSÍTÉSI TERV

Terület (ha):
Jelleg:
1. vált. mód:
Erdősítés célállománya:
Erdősítés elegyfajjai:
2. vált. mód:
Erdősítés célállománya:
Erdősítés elegyfajjai:
Engedélyezett:

Eldőző azonosító: Gyöngyös 64 D

MEGJEGYZÉSEK ÉS TERVELŐIRÁSOK RÉSZLETEZÉSE: Igen vegyes záródású állomány. Bozótirtás szükséges. Néhány LBE, CSNY, KH, NYI, VF, EF, EJ, MK, EZ.

Helység: 4108 Gyöngyös

Tag: 64

Részlet: E

Ügyszám: X-G-001/977/2012

Oldal: 12

Gazdálkodó: 10003877 Ök. Gyöngyös

Illetékes: Heves Megyei Kormányhivatal Erd. Ig.

Erdőtervezési körzet: Gyöngyössolymosi

Részlet területe: 0,14 ha

Erdészeti táj: Mátra

Eddigi véghasználat ter.: ha

Natura 2000: Nem része a hálózatnak

Kötelezettség területe: ha

Vadgazdálkodási egység: Társult Vadászati Jogközség

Elsődleges rendeltetés: Talajvédelmi

Természetesség: Származék erdő

További rendeltetések:

Üzem mód: Vágásos

Tengerszint fel. mag.: 250-350 m

Gazdálkodás korlátozása: Részleges korlátozás

Fekvés: Változó

Védettség foka: Nem védett terület

Domborzat: Árok, vízmosás, szurdok, vápa

Erdőrezervátum típusa:

Lejtés: 2,5-5°

Keletkezés:

Termőhelytípus-változat: KTT-IDŐSZ-LHE-KMÉ-V

Utolsó használat éve:

Záródás minősítése: Természetes záródáshiány

Utolsó használat módja:

ÁLLOMÁNYLEÍRÁS

Sorsz.	Szintek	Faj neve	Eredet	Elegy arány (%)	Elegy módja	Átlag kor (év)	Átlag mag. (m)	Átlag átm. (cm)	Fto	Záródás (%)	Körlap (m ² /ha)	Folyónövedék (m ³ /ha/év)	Fakészlet (m ³ /ha)	Felvétel módja
1	Felső	Mezei szil	ST	45	FF	32	6	9	6	44	3,0	0,8	16	FT
2	Felső	Mezei juhar	M	24	SZ	32	14	16	3	44	2,8	1,3	23	FT
3	Felső	Fehér fűz	ST	31	SZ	32	14	25	6	44	3,3	1,2	25	FT
Összesen											9,1	3,3	64	

Egyéb fajok a részletben:

FAKITERMELÉSI TERV

Sorszám	Faj jel	Vágás- érettségi kor			Sürg.:			Sürg.:			
		Év	H. mód:	Érint.t.(ha):	Év	H. mód:	Érint.t.(ha):	Év	H. mód:	Érint.t.(ha):	
		Erély (%)	m ³ /ér.ter.*	Erély (%)	m ³ /ér.ter.*	Erély (%)	m ³ /ér.ter.*	Erély (%)	m ³ /ér.ter.*	Erély (%)	m ³ /ér.ter.*
1	MSZ	80									
2	MJ	80									
3	FFÜ	80									
Összesen											

ERDŐSÍTÉSI TERV

Terület (ha):
Jelleg:
1. vált. mód:
Erdősítés célállománya:
Erdősítés elegyfajjai:
2. vált. mód:
Erdősítés célállománya:
Erdősítés elegyfajjai:
Engedélyezett:

Előző azonosító: Gyöngyös 64 E

MEGJEGYZÉSEK ÉS TERVELŐIRÁSOK RÉSZLETEZÉSE: 1-2 A, SZI, VG, CSNY.

Helység: 4108 Gyöngyös

Tag: 64

Részlet: F

Ügyszám: X-G-001/977/2012

Oldal: 13

Gazdálkodó: 10003877 Ök. Gyöngyös

Illetékes: Heves Megyei Kormányhivatal Erd. Ig.

Erdőtervezési körzet: Gyöngyössolymosi

Részlet területe: 0,40 ha

Erdészeti táj: Mátra

Eddigi véghasználat ter.: ha

Natura 2000: Nem része a hálózatnak

Kötelezettség területe: ha

Vadgazdálkodási egység: Társult Vadászati Jogközösség

Elsődleges rendeltetés: **Parkerdő**

Természetesség: **Kultúrerdő**

További rendeltetések:

Üzem mód: **Vágásos**

Gazdálkodás korlátozása: **Részleges korlátozás**

Tengerszint fel. mag.: 250-350 m

Védettség foka: **Nem védett terület**

Fekvés: **Nyugati oldal**

Erdőrezervátum típusa:

Domborzat: **Hegy-, domb-, buckaoldal**

Keletkezés:

Lejtés: **15-20°**

Utolsó használat éve:

Termőhelytípus-változat: **KTT-TVFLN-RA-SE-V**

Utolsó használat módja:

Záródás minősítése: **Természetes záródáshiány**

ÁLLOMÁNYLEÍRÁS

Sorsz.	Szintek	Fafaj neve	Eredet	Elegy arány (%)	Elegy módja	Átlag kor (év)	Átlag mag. (m)	Átlag átm. (cm)	Fto	Záródás (%)	Körletap (m ² /ha)	Folyónövedék (m ³ /ha/év)	Fakészlet (m ³ /ha)	Felvétel módja
1	Felső	Feketefenyő	M	92	FF	47	14	25	5	73	22,8	5,0	228	FT
2	Felső	Csertölgy	3x3	3	SZ	47	13	18	5	73	0,9	0,2	6	FT
3	Felső	Erdeifenyő	M	5	SZ	47	15	25	5	73	1,3	0,3	12	FT
Összesen											25,0	5,5	246	

Egyéb fafajok a részletben:

FAKITERMELÉSI TERV

Sorszám	Fafaj jele	Vágás- érettségi kor	Sürg.:		Sürg.:		Sürg.:	
			Érint.t.(ha): H. mód:	Érelly (%)	m ³ /ér.ter.*	Érint.t.(ha): H. mód:	Érelly (%)	m ³ /ér.ter.*
1	FF	80						
2	CS	80						
3	EF	80						
Összesen								

ERDŐSÍTÉSI TERV

Terület (ha):
 Jelleg:
 1. vált. mód:
 Erdősítés célállománya:
 Erdősítés elegyfajjai:
 2. vált. mód:
 Erdősítés célállománya:
 Erdősítés elegyfajjai:
 Engedélyezett:

Előző azonosító: Gyöngyös 64 F

MEGJEGYZÉSEK ÉS TERVELŐÍRÁSOK RÉSZLETEZÉSE:

Empty box for notes and details.

Helység: 4108 Gyöngyös

Tag: 64

Részlet: G

Ügyszám: X-G-001/977/2012

Oldal: 14

Gazdálkodó: 10003877 Ök. Gyöngyös

Illetékes: Heves Megyei Kormányhivatal Erd. Ig.

Erdőtervezési körzet: Gyöngyössolymosi

Részlet területe: 0,72 ha

Erdészeti táj: Mátra

Eddigi véghasználat ter.: ha

Natura 2000: Nem része a hálózatnak

Kötelezettség területe: ha

Vadgazdálkodási egység: Társult Vadászati Jogközség

Elsődleges rendeltetés: **Parkerdő**

Természetesség: Származék erdő

További rendeltetések:

Üzem mód: **Vágásos**

Tengerszint fel. mag.: 250-350 m

Gazdálkodás korlátozása: Részleges korlátozás

Fekvés: Északi oldal

Védettség foka: Nem védett terület

Domborzat: Hegy-, domb-, buckaoldal

Erdőrezervátum típusa:

Lejtés: 15-20°

Keletkezés:

Termőhelytípus-változat: GYT-TVFLN-RA-KMÉ-V

Utolsó használat éve:

Záródás minősítése: Megfelelő, zárt

Utolsó használat módja:

ÁLLOMÁNYLEÍRÁS

Sorsz.	Szintek	Fafaj neve	Eredet	Elegy arány (%)	Elegy. módja	Átlag kor (év)	Átlag mag. (m)	Átlag átm. (cm)	Fto	Záródás (%)	Köriap (m ³ /ha)	Folyónövedék (m ³ /ha/év)	Fakészlet (m ³ /ha)	Fejvétel módja
1	Felső	Csertölgy	M	54	FF	64	19	26	4	83	15,9	2,5	157	EK
2	Felső	Kocsánytalan tölgy	M	15	SZ	64	18	24	4	83	4,4	1,2	45	EK
3	Felső	Feketefenyő	M	31	CS	64	17	26	4	83	8,5	1,1	98	EK
Összesen											28,8	4,8	300	

Egyéb fafajok a részletben:

FAKITERMELESI TERV

Sorszám	Fafaj jele	Vágás- érettségi kor	Sürg.:		Sürg.:		Sürg.:	
			Érint.t.(ha):	H. mód:	Érint.t.(ha):	H. mód:	Érint.t.(ha):	H. mód:
		Év	Erély (%)	m ³ /ér.ter.*	Erély (%)	m ³ /ér.ter.**	Erély (%)	m ³ /ér.ter.**
1	CS	90						
2	KTT	90						
3	FF	90						
Összesen								

ERDŐSÍTÉSI TERV

Terület (ha):

Jelleg:

1. vált. mód:

Erdősítés célállománya:

Erdősítés elegyfajjai:

2. vált. mód:

Erdősítés célállománya:

Erdősítés elegyfajjai:

Engedélyezett:

Előző azonosító: Gyöngyös 64 G

MEGJEGYZÉSEK ÉS TERVELŐÍRÁSOK RÉSZLETEZÉSE:

Helység: 4108 Gyöngyös

Tag: 65

Részlet: A

Ügyszám: X-G-001/977/2012

Oldal:15

Gazdálkodó: 10003877 Ök. Gyöngyös

Illetékes: Heves Megyei Kormányhivatal Erd. Ig.

Erdőtervezési körzet: Gyöngyössolymosi

Részlet területe: 0,64 ha

Erdészeti táj: Mátra

Édigi véghasználat ter.: ha

Natura 2000: Nem része a hálózatnak

Kötelezettség területe: ha

Vadgazdálkodási egység: Mátra Egererdő Erdészeti Zrt.

Elsődleges rendeltetés: Parkerdő

Természetesség: Természetserű erdő

További rendeltetések:

Üzem mód: Vágásos

Gazdálkodás korlátozása: Részleges korlátozás

Védettség foka: Nem védett terület

Tengerszint fel. mag.: 350-450 m

Erdőrezervátum típusa:

Fekvés: Keleti oldal

Keletkezés:

Domborzat: Hegy-, domb-, buckaoldal

Utolsó használat éve:

Lejtés: 10-15°

Utolsó használat módja:

Termőhely-típus-változat: GYT-TVFLN-RA-KMÉ-V

Záródás minősítése: Megfelelő, zárt

ÁLLOMÁNYLEÍRÁS

Sorsz.	Szintek	Fafaj neve	Eredet	Elegy arány (%)	Elegy módja	Átlag kor (év)	Átlag mag. (m)	Átlag átm. (cm)	Pto	Záródás (%)	Köriap (m ² /ha)	Folyónövedék (m ² /ha/év)	Fakészlet (m ² /ha)	Felvétel módja
1	Felső	Kocsánytalan tölgy	M	28	FF	152	22	47	3	91	10,2	1,6	141	EK
2	Felső	Csertölgy	M	37	SZ	152	22	51	3	91	12,2	0,8	145	EK
3	Felső	Gyertyán	ST	35	SZ	152	19	38	3	91	8,0	0,2	88	EK
Összesen											30,4	2,6	374	

Egyéb fafajok a részletben: MJ

FAKITERMELÉSI TERV

(R) Redukált terület, (nem érintett terület)

Sorszám	Fafaj jele	Vágás- érettségi kor	Sürg.: 2		Sürg.:		Sürg.:	
			Érint.t.(ha):	H. mód:	Érint.t.(ha):	H. mód:	Érint.t.(ha):	H. mód:
		Év	Erély (%)	m ² /ér.ter.*	Erély (%)	m ² /ér.ter.*	Erély (%)	m ² /ér.ter.*
1	KTT	150	30	27				
2	CS	150	30	28				
3	GY	150	20	11				
Összesen				66				

ERDŐSÍTÉSI TERV

Terület (ha): 0,16

Jelleg: SZVF

1. vált. mód: TFMMK

Erdősítés célállománya:

GY-KTT-CS

Erdősítés elegyfajjai:

2. vált. mód:

Erdősítés célállománya:

Erdősítés elegyfajjai:

Engedélyezett: 1. változat

Előző azonosító: Gyöngyös 65 A

MEGJEGYZÉSEK ÉS TERVELŐÍRÁSOK RÉSZLETEZÉSE:

Helység: 4108 Gyöngyös

Tag: 65

Részlet: B

Ügyszám: X-G-001/977/2012

Oldal: 16

Gazdálkodó: 10003877 Ök. Gyöngyös

Illetékes: Heves Megyei Kormányhivatal Erd. Ig.

Erdőtervezési körzet: Gyöngyössolymosi

Részlet területe: 0,70 ha

Erdészeti táj: Mátra

Eddógi véghasználat ter.: ha

Natura 2000: Részle a hálózatnak

Kötelezettség területe: ha

Vadgazdálkodási egység: Mátra Egererdő Erdészeti Zrt.

Elsődleges rendeltetés: **Parkerdő**

Természetesség: Származék erdő

További rendeltetések:

Üzem mód: **Vágásos**

Tengerszint fel. mag.: 350-450 m

Gazdálkodás korlátozása: Részleges korlátozás

Fekvés: Változó

Védettség foka: Nem védett terület

Domborzat: Árok, vízmosás, szurdok, vápa

Erdőrezervátum típusa:

Lejtés: 15-20°

Kaletkezés:

Termőhelytípus-változat: GYT-TVFLN-RA-KMÉ-V

Utolsó használat éve:

Záródás minősítése: Megfelelő, zárt

Utolsó használat módja:

ÁLLOMÁNYLEÍRÁS

Sorsz.	Szintek	Fafaj neve	Eredet	Elegy arány (%)	Elegy módja	Átlag kor (év)	Átlag mag. (m)	Átlag átm. (cm)	Fto	Záródás (%)	Körlap* (m ² /ha)	Folyónövedék* (m ³ /ha/év)	Fakészlet* (m ³ /ha)	Feivétel módja
1	Felső	Gyertyán	ST	76	FF	82	19	31	3	71	15,9	1,2	168	FT
2	Felső	Fehér fűz	ST	20	SZ	52	20	43	4	71	5,2	1,1	50	FT
3	Felső	Csertölgy	M	4	SZ	82	20	33	4	71	1,1	0,1	12	FT
Összesen											22,2	2,4	230	

Egyéb fafajok a részletben: MJ

FAKITERMELÉSI TERV

Sorszám	Fafaj jele	Vágás- érettségi kor	Sürg.:		Sürg.:		Sürg.:	
			Érint.t.(ha):	H. mód:	Érint.t.(ha):	H. mód:	Érint.t.(ha):	H. mód:
		Év	Erély (%)	m ³ /ér.ter.*	Erély (%)	m ³ /ér.ter.*	Erély (%)	m ³ /ér.ter.*
1	GY	100						
2	FFÜ	70						
3	CS	100						
Összesen								

ERDŐSÍTÉSI TERV

Terület (ha):
 Jelleg:
 1. vált. mód:
 Erdősítés célállománya:
 Erdősítés elegyfajai:
 2. vált. mód:
 Erdősítés célállománya:
 Erdősítés elegyfajai:
 Engedélyezett:

Előző azonosító: Gyöngyös 65 B

MEGJEGYZÉSEK ÉS TERVELŐÍRÁSOK RÉSZLETEZÉSE:

ESŐHÁZ ÉS SZALONNASÚTÓK TALÁLHATÓK A RÉSZLETBEN.

Helység: 4108 Gyöngyös

Tag: 65

Részlet: C

Ügyszám: X-G-001/977/2012

Oldal: 17

Gazdálkodó: 10003877 Ök. Gyöngyös

Illetékes: Heves Megyei Kormányhivatal Erd. Ig.

Erdőtervezési körzet: Gyöngyössolymosi

Részlet területe: 0,22 ha

Erdészeti táj: Mátra

Eddigi véghasználat ter.: ha

Natura 2000: Nem része a hálózatnak

Kötelezettség területe: ha

Vadgazdálkodási egység: Mátra Egererdő Erdészeti Zrt.

Elsődleges rendeltetés: Parkerdő

Természetesség: Természetserű erdő

További rendeltetések:

Üzem mód: Vágásos

Gazdálkodás korlátozása: Részleges korlátozás

Védettség foka: Nem védett terület

Tengerszint fel. mag.: 350-450 m

Fekvés: Keleti oldal

Erdőrezervátum típusa:

Domborzat: Hegy-, domb-, buckaoldal

Keletkezés:

Lejtés: 10-15°

Utolsó használat éve:

Termőhelytípus-változat: GYT-TVFLN-PBE-MÉ-V

Utolsó használat módja:

Záródás minősítése: Károsítások miatt bekövetkező záródásihiány

ÁLLOMÁNYLEÍRÁS

Sorsz.	Szintek	Fafaj neve	Eredet	Elegy arány (%)	Elegy. módja	Átlag kor (év)	Átlag mag. (m)	Átlag átm. (cm)	Fto	Záródás (%)	Körlap* (m ² /ha)	Folyó-növedék* (m ³ /ha/év)	Fakészlet* (m ³ /ha)	Felvétel módja
1	Felső	Kocsánytalan tölgy	M	100	FF	152	23	51	3	41	15,4	2,6	218	FT
2	Alsó	Gyertyán	ST	49	FF	52	15	21	4	32	3,8	0,6	30	FT
3	Alsó	Gyertyán	ST	51	SZ	72	19	27	3	32	4,4	0,5	47	FT
Összesen											23,6	3,7	295	

Egyéb fafajok a részletben:

FAKITERMELÉSI TERV

(R) Redukált terület, (nem érintett terület)

Sorszám	Fafaj jele	Vágás- érettségi kor	Sürg.: 2		Sürg.:		Sürg.:	
			Érint.t.(ha):	H. mód:	Érint.t.(ha):	H. mód:	Érint.t.(ha):	H. mód:
		Év	Erély (%)	m ³ /ér.ter.*	Erély (%)	m ³ /ér.ter.*	Erély (%)	m ³ /ér.ter.*
1	KTT	140	15	7				
2	GY	40	50	3				
3	GY	60	50	5				
Összesen				15				

ERDŐSÍTÉSI TERV

Terület (ha): 0,08

Jelleg: SZVF

1. vált. mód: TFMAG

Erdősítés célállománya:

GY-KTT

Erdősítés elegyfajjai:

KTT GY

2. vált. mód:

Erdősítés célállománya:

Erdősítés elegyfajjai:

Engedélyezett: 1. változat

Előző azonosító: Gyöngyös 65 C

MEGJEGYZÉSEK ÉS TERVELŐÍRÁSOK RÉSZLETEZÉSE: NÉHÁNY KH, KJ, MJ, A.

Helység: 4108 Gyöngyös

Tag: 65

Részlet: ÚT

Ügyszám: X-G-001/977/2012

Oldal: 18

Gazdálkodó: 10003877 Ök. Gyöngyös

Illetékes: Heves Megyei Kormányhivatal Erd. Ig.

Erdőtervezési körzet: Gyöngyössolymosi

Részlet területe: 0,12 ha

Erdészeti táj: Mátra

Eddigi véghasználat ter.: ha

Natura 2000: Része a hálózatnak

Kötelezettség területe: ha

Vadgazdálkodási egység:

Elsődleges rendeltetés:

Természetesség:

További rendeltetések:

Üzem mód:

Tengerszint fel. mag.:

Gazdálkodás korlátozása:

Fekvés:

Védettség foka: Nem védett terület

Domborzat:

Erdőrezervátum típusa:

Lejtés:

Keletkezés:

Termőhelytípus-változat:

Utolsó használat éve:

Záródás minősítése:

Utolsó használat módja:

ÁLLOMÁNYLEÍRÁS

Sorsz.	Szintek	Fafaj neve	Eredet	Elegy arány (%)	Elegy. módja	Átlag kor (év)	Átlag mag. (m)	Átlag átm. (cm)	Záródás (%)	Köriap (m ² /ha)	Folyó-növedék (m ³ /ha/év)	Fakészlet (m ³ /ha)	Felvétel módja
Összesen													

Egyéb fafajok a részletben:

FAKITERMELESI TERV

Sorszám	Fafaj jele	Vágás- érettségi kor	Sürg.:		Sürg.:		Sürg.:	
			Érint.t.(ha):	H. mód:	Érint.t.(ha):	H. mód:	Érint.t.(ha):	H. mód:
Év	Erély (%)	m ³ /ér.ter.*	Erély (%)	m ³ /ér.ter.*	Erély (%)	m ³ /ér.ter.*		
Összesen								

ERDŐSÍTÉSI TERV

Terület (ha):
Jelleg:
1. vált. mód:
Erdősítés célállománya:
Erdősítés elegyfajjai:
2. vált. mód:
Erdősítés célállománya:
Erdősítés elegyfajjai:
Engedélyezett:

Eiőző azonosító: Új részlet

MEGJEGYZÉSEK ÉS TERVELŐÍRÁSOK RÉSZLETEZÉSE:

Helység: 4108 Gyöngyös

Tag: 66

Részlet: A 2

Ügyszám: X-G-001/977/2012

Oldal: 19

Gazdálkodó: 10003877 Ök. Gyöngyös

Illetékes: Heves Megyei Kormányhivatal Erd. Ig.

Erdőtervezési körzet: Gyöngyössolyosi

Részlet területe: 0,18 ha

Erdészeti táj: Mátra

Eddigi véghasználat ter.: ha

Natura 2000: Nem része a hálózatnak

Kötelezettség területe: ha

Vadgazdálkodási egység: Mátra Egererdő Erdészeti Zrt.

Elsődleges rendeltetés: Parkerdő

Természetesség: Származék erdő

További rendeltetések:

Üzem mód: Vágásos

Gazdálkodás korlátozása: Részleges korlátozás

Tengerszint fel. mag.: 550-650 m

Védettség foka: Nem védett terület

Fekvés: Dél-keleti oldal

Erdőrezervátum típusa:

Domborzat: Hegy-, domb-, buckaoldal

Keletkezés:

Lejtés: 10-15°

Utolsó használat éve:

Termőhelytípus-változat: KTT-TVFLN-SBE-KMÉ-V

Utolsó használat módja:

Záródás minősítése: Megfelelő, zárt

ÁLLOMÁNYLEÍRÁS

Sorsz.	Szintek	Fafaj neve	Eredet	Elegy arány (%)	Elegy módja	Átlag kor (év)	Átlag mag. (m)	Átlag átm. (cm)	Pto	Záródás (%)	Köriap (m ² /ha)	Folyónövedék (m ³ /ha/év)	Fakészlet (m ³ /ha)	Felvétel módja
1	Felső	Kocsánytalan tölgy	ST	100	FF	104	21	32	5	81	27,6	3,2	358	EK
Összesen											27,6	3,2	358	

Egyéb fafajok a részletben:

FAKITERMELÉSI TERV

(R) Redukált terület, (nem érintett terület)

Sorszám	Fafaj jele	Vágás- érettségi kor	Sürg.: Érint.t.(ha): H. mód:	Sürg.: Érint.t.(ha): H. mód:	Sürg.: Érint.t.(ha): H. mód:
		Év	Erély (%) m ³ /ér.ter.*	Erély (%) m ³ /ér.ter.*	Erély (%) m ³ /ér.ter.*
1	KTT	100	40 26		
Összesen			26		

ERDŐSÍTÉSI TERV

Terület (ha): 0,07

Jelleg: FF

1. vált. mód: TFMAG

Erdősítés célállománya:

KTT

Erdősítés elegyfajai:

2. vált. mód:

Erdősítés célállománya:

Erdősítés elegyfajai:

Engedélyezett: 1. változat

Erdőazonosító: Gyöngyös 66 A

MEGJEGYZÉSEK ÉS TERVELŐÍRÁSOK RÉSZLETEZÉSE: A részlet NY-i részén nagyon szép újulat. Néhány CS.

Helység: 4108 Gyöngyös

Tag: 67

Részlet: A 1

Ügyszám: X-G-001/977/2012

Oldal: 20

Gazdálkodó: 10003877 Ök. Gyöngyös

Illetékes: Heves Megyei Kormányhivatal Erd. Ig.

Erdőtervezési körzet: Gyöngyössolymosi

Részlet területe: 0,72 ha

Erdészeti táj: Mátra

Eddigi véghasználat ter.: ha

Natura 2000: Része a hálózatnak

Kötelezettség területe: ha

Vadgazdálkodási egység: Társult Vadászati Jogközösség

Elsődleges rendeltetés: Parkerdő

Természetesség: Származék erdő

További rendeltetések:

Üzem mód: Vágásos

Tengerszint fel. mag.: 450-550 m

Gazdálkodás korlátozása: Részleges korlátozás

Fekvés: Déli oldal

Védettség foka: Nem védett terület

Domborzat: Hegy-, domb-, buckaoldal

Erdőrezervátum típusa:

Lejtés: 2,5-5°

Keletkezés:

Termőhelytípus-változat: KTT-TVFLN-RA-SE-V

Utolsó használat éve:

Záródás minősítése: Természetes záródáshiány

Utolsó használat módja:

ÁLLOMÁNYLEÍRÁS

Sorsz.	Szintek	Fafaj neve	Eredet	Elegy arány (%)	Elegy. módja	Átlag kor (év)	Átlag mag. (m)	Átlag átm. (cm)	Fto	Záródás (%)	Körlap (m ² /ha)	Folyónövedék (m ³ /ha/év)	Fakészlet (m ³ /ha)	Felvétele módja
1	Felső	Kocsánytalan tölgy	ST	49	FF	109	14	34	6	66	9,0	0,6	80	FT
2	Felső	Csertölgy	M	10	SZ	109	15	36	6	66	1,9	0,1	16	FT
3	Felső	Kocsánytalan tölgy	ST	31	SZ	72	13	25	6	66	5,3	0,5	43	FT
4	Felső	Csertölgy	M	10	SZ	72	14	24	6	66	1,9	0,2	14	FT
Összesen											18,1	1,4	153	

Egyéb fafajok a részletben:

FAKITERMELÉSI TERV

Sorszám	Fafaj jele	Vágás- érettségi kor	Sürg.:		Sürg.:		Sürg.:	
			Érint.t.(ha):	H. mód:	Érint.t.(ha):	H. mód:	Érint.t.(ha):	H. mód:
		Év	Erély (%)	m ³ /ér.ter.*	Erély (%)	m ³ /ér.ter.*	Erély (%)	m ³ /ér.ter.*
1	KTT	150						
2	CS	150						
3	KTT	113						
4	CS	113						
Összesen								

ERDŐSÍTÉSI TERV

Terület (ha):
Jelleg:
1. vált. mód:
Erdősítés célállománya:
Erdősítés elegyfajjai:
2. vált. mód:
Erdősítés célállománya:
Erdősítés elegyfajjai:
Engedélyezett:

Előző azonosító: Gyöngyös 67 A

MEGJEGYZÉSEK ÉS TERVELŐIRÁSOK RÉSZLETEZÉSE:

IGEN VÁLTOZATOS ZÁRÓDÁS. (50-80 %) HELYENKÉNT KÖGÖRGETEGES TERÜLET.

Helység: 4108 Gyöngyös

Tag: 68

Részlet: A

Ügyszám: X-G-001/977/2012

Oldal: 21

Gazdálkodó: 10003877 Ök. Gyöngyös

Illetékes: Heves Megyei Kormányhivatal Erd. Ig.

Erdőtervezési körzet: Gyöngyössolymosi

Részlet területe: 0,66 ha

Erdészeti táj: Mátra

Eddigi véghasználat ter.: ha

Natura 2000: Nem része a hálózatnak

Kötelezettség területe: ha

Vadgazdálkodási egység: Mátra Egererdő Erdészeti Zrt.

Elsődleges rendeltetés: Faanyagtermelő

Természetesség: Természetszerű erdő

További rendeltetések:

Üzem mód: Vágásos

Gazdálkodás korlátozása: Nincs korlátozás

Tengerszint fel. mag.: 650-750 m

Védettség foka: Nem védett terület

Fekvés: Keleti oldal

Erdőrezervátum típusa:

Domborzat: Hegy-, domb-, buckatető, hegyhát, gerinc

Keletkezés:

Lejtés: 5-10°

Utolsó használat éve:

Termőhelytípus-változat: B-TVFLN-RA-KMÉ-V

Utolsó használat módja:

Záródás minősítése: Megfelelő, zárt

ÁLLOMÁNYLEÍRÁS

Sorsz.	Szintek	Fajaj neve	Eredet	Elegy arány (%)	Elegy módja	Átlag kor (év)	Átlag mag. (m)	Átlag átm. (cm)	Pto	Záródás (%)	Körletap (m ² /ha)	Folyónövedék (m ³ /ha/év)	Fakészlet (m ³ /ha)	Fejvétel módja
1	Felső	Bükk	M	83	FF	59	27	28	1	100	27,9	10,2	396	EK
2	Felső	Gyertyán	ST	17	SZ	59	19	20	3	100	3,7	0,6	38	EK
Összesen											31,6	10,8	434	

Egyéb fajok a részletben: KTT,CS

FAKITERMELÉSI TERV

Sorszám	Fajaj jele	Vágás- érettségi kor	Sürg.: Érint.t.(ha): H. mód:	2 0,66 NFGY	Sürg.: Érint.t.(ha): H. mód:	Sürg.: Érint.t.(ha): H. mód:	Érély (%)	m ³ /ér.ter.*	Érély (%)	m ³ /ér.ter.*	Érély (%)	m ³ /ér.ter.*
1	B	120	15	39								
2	GY	120	20	5								
Összesen												44

ERDŐSÍTÉSI TERV

Terület (ha):
Jelleg:
1. vált. mód:
Erdősítés célállománya:
Erdősítés elegyfajajai:
2. vált. mód:
Erdősítés célállománya:
Erdősítés elegyfajajai:
Engedélyezett:

Előző azonosító: Gyöngyös 68 A

MEGJEGYZÉSEK ÉS TERVELŐÍRÁSOK RÉSZLETEZÉSE: Néhány KTT, CS. NÉHÁNYBŐHÖNCÖS FAEGYED VISSZAHAGYANDÓ. (BNP)

AZ ÖHONOS KISÉRŐ FAJAJOKAT KIMÉLNI KELL. (BNP) A FAHASZNÁLAT SZORÁN

Helység: 4108 Gyöngyös

Tag: 69

Részlet: N

Ügyszám: X-G-001/977/2012

Oldal: 22

Gazdálkodó: 10003877 Ök. Gyöngyös

Illetékes: Heves Megyei Kormányhivatal Erd. Ig.

Erdőtervezési körzet: Gyöngyössolymosi

Részlet területe: 0,44 ha

Erdészeti táj: Mátra

Eddigi véghasználat ter.: ha

Natura 2000: Része a hálózatnak

Kötelezettség területe: ha

Vadgazdálkodási egység:

Elsődleges rendeltetés: **Parkerdő**

Természetesség: Származék erdő

További rendeltetések:

Üzem mód: **Vágásos**

Tengerszint fel. mag.: 750 m feletti

Gazdálkodás korlátozása: **Részleges korlátozás**

Fekvés: Dél-nyugati oldal

Védettség foka: **Nem védett terület**

Domborzat: Hegy-, domb-, buckaoldal

Erdőrezervátum típusa:

Lejtés: 10-15°

Keletkezés:

Termőhelytípus-változat: B-TVFLN-RA-KMÉ-V

Utolsó használat éve:

Záródás minősítése: **Megfelelő, zárt**

Utolsó használat módja:

ÁLLOMÁNYLEÍRÁS

Sorsz.	Szintek	Fafaj neve	Eredet	Elegy arány (%)	Elegy. módja	Átlag kor (év)	Átlag mag. (m)	Átlag átm. (cm)	Fto	Záródás (%)	Körlap* (m ² /ha)	Folyónövedék* (m ³ /ha/év)	Fakészlet* (m ³ /ha)	Felvételei módja
1	Felső	Bükk	M	56	FF	167	30	57	3	100	12,0	2,6	213	ÁT
2	Felső	Bükk	M	19	SZ	62	23	25	2	100	3,8	1,2	46	ÁT
3	Felső	Lucfenyő	M	25	TÖ	72	32	49	1	100	7,4	1,5	115	ÁT
Összesen											23,2	5,3	374	

Egyéb fafajok a részletben:

FAKITERMELÉSI TERV

(R) Redukált terület, (nem érintett terület)

Sorszám	Fafaj jele	Vágás- érettségi kor	Sürg.: 2			Sürg.:			Sürg.:			
			Érint.t.(ha):	H. mód:	Érély (%)	Érint.t.(ha):	H. mód:	Érély (%)	Érint.t.(ha):	H. mód:	Érély (%)	
		Év	Érély (%)	m ³ /ér.ter.*			Érély (%)	m ³ /ér.ter.*			Érély (%)	m ³ /ér.ter.*
1	B	120	25	23								
2	B	120										
3	LF	80	25	13								
Összesen					36							

ERDŐSÍTÉSI TERV

Terület (ha):	0,09
Jelleg:	SZVF
1. vált. mód:	TFMAG
Erdősítés célállománya:	B
Erdősítés elegyfajjai:	
2. vált. mód:	
Erdősítés célállománya:	
Erdősítés elegyfajjai:	
Engedélyezett:	1. változat

Előző azonosító: Új részlet

MEGJEGYZÉSEK ÉS TERVELŐÍRÁSOK RÉSZLETEZÉSE:

Erdészeti Nyilvántartási Térkép

2. sz. melléklet

M = 1:10 000

Szám: H-ERI/ 977-1 /2012

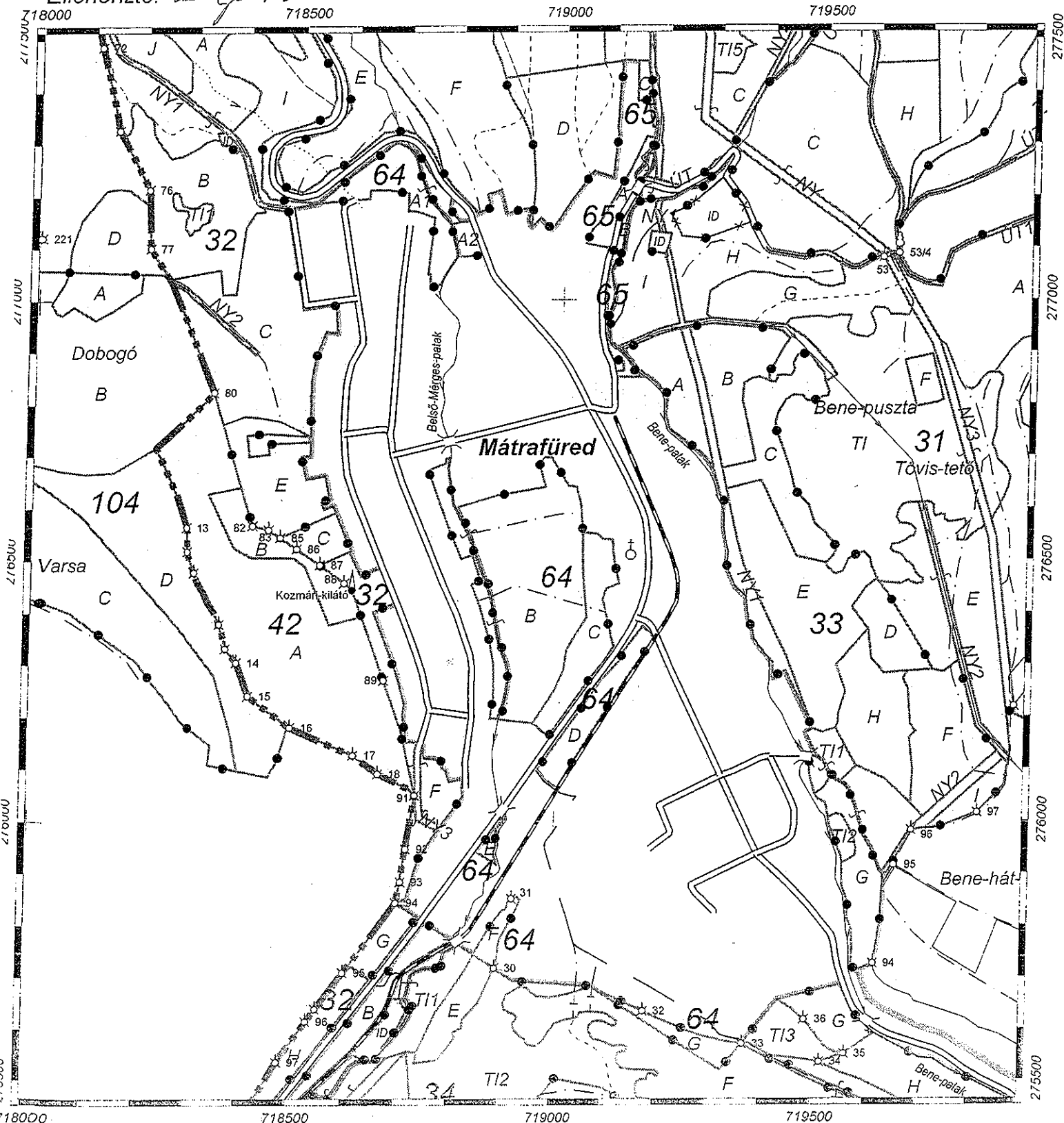
Község: GYÖNGYÖS

Ezt a hivatalos térképmásolatot kiadta a Heves Megyei Kormányhivatal
Erdészeti Igazgatósága.

Készítette: *Cs. J. A.*

Eger, 2012.01.27.

Ellenőrizte: *A. Gyöngyösi*



Erdészeti Nyilvántartási Térkép

2. sz. melléklet

M = 1:10 000

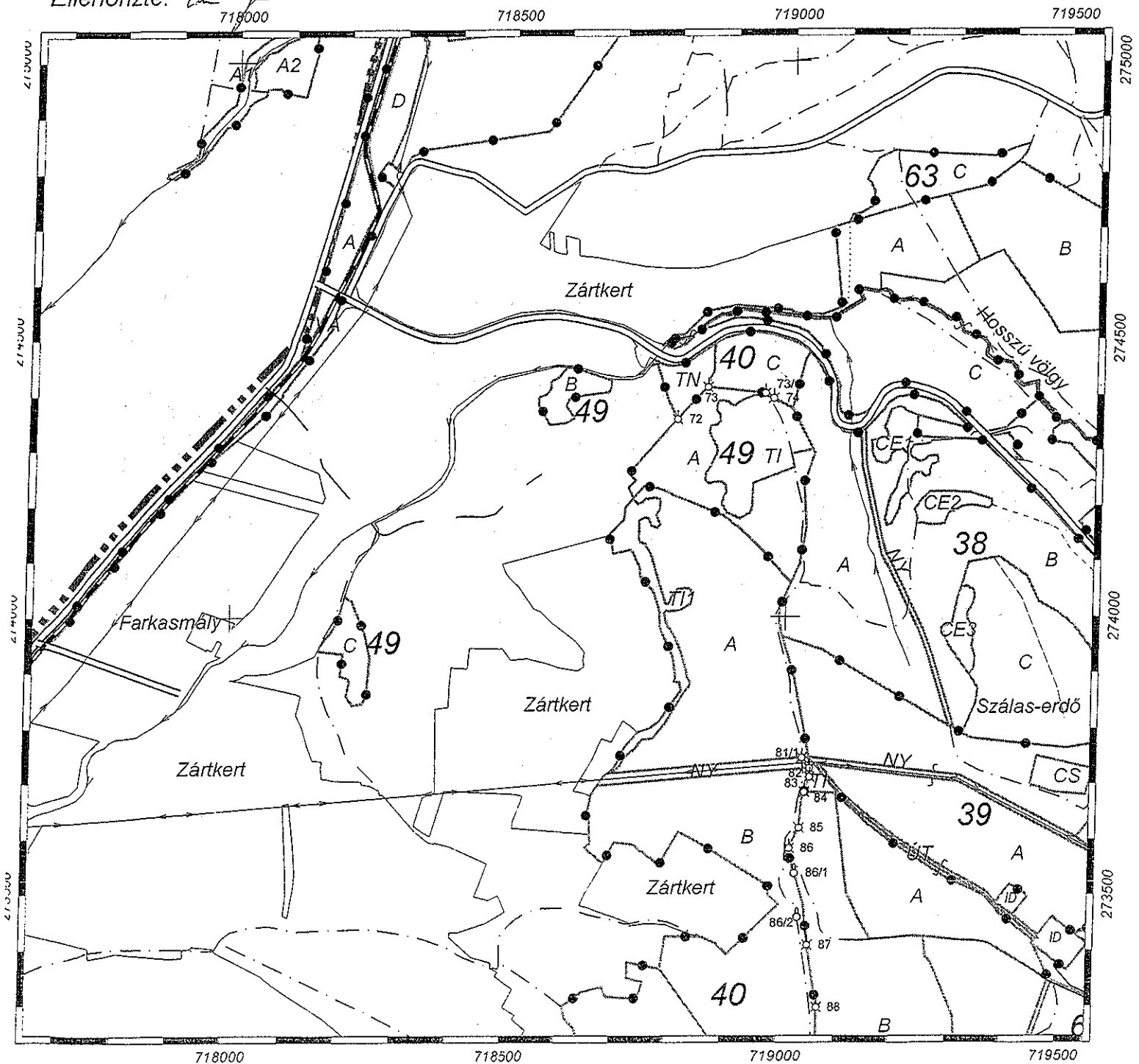
Szám: H-ERI/ 377-1 /2012

Község: GYÖNGYÖS

Ezt a hivatalos térképmásolatot kiadta a Heves Megyei Kormányhivatal
Erdészeti Igazgatósága.

Készítette: *Am. J. K.*
Ellenőrizte: *A. G. K.*

Eger, 2012.01.27.



TERÜLETELSZÁMOLÁS

Gazdálkodó neve: Ök. GyöngyösKódja: 10003877

Hely	HRSZ	Terület (ha)	Tag	Részlet	Terület (ha)	HRSZ-ban összes erdőt	Eltérés indoka
Gyöngyös (4108)	072/20	28,8160	49	A	3,86		
				B	0,68		
				C	0,86		
				TI	2,40		
				sum:	7,80	7,80	5
	0115/7	0,4430	69	N	0,44		
				sum:	0,44	0,44	4
	0131/8	0,4020	65	B	0,28		
				ÚT	0,12		
				sum:	0,40	0,40	-
	6231	0,2260	65	C	0,22		
				sum:	0,22	0,22	4
	6233	0,5780	65	A	0,58		
				sum:	0,58	0,58	4
	6266	0,4170	65	B	0,42		
				sum:	0,42	0,42	4
	6267	0,2380	-	-	-	-	1
	6268	0,0590	65	A	0,06		
				sum:	0,06	0,06	4
	6276	0,3633	-	-	-	-	1
	6491	1,3960	64	D	1,38		
				sum:	1,38	1,38	5
	6494/1	6,3020	64	F	0,40		
				G	0,72		
				sum:	1,12	1,12	5
Részösszesen:		39,2403			12,42	12,42	

Eltéréskód(ok) magyarázata:

- Fásítás (0.5 ha alatti erdőfolt, 3-nál kevesebb sorból álló erdősáv, fás legelő (Útmutató 4.3-as fejezet, kódjegyzék 5.sz. melléklet)
- Nem erdő művelési ágban nyilvántartott földrészlet, alrészlet teljes területén valójában erdő (vagy az erdőgazdálkodást közvetlenül szolgáló egyéb részlet pl. NYI, TI) van.
- Nem erdő művelési ágban nyilvántartott földrészlet, alrészlet egy részén erdő (vagy az erdőgazdálkodást közvetlenül szolgáló egyéb részlet pl. NYI, TI) van.

TERÜLETELSZÁMOLÁS

Gazdálkodó neve: Ök. Gyöngyös

Kódja: 10003877

Hely	HRSZ	Terület (ha)	Tag	Részlet	Terület (ha)	HRSZ-ban összes erdőt.	Eltérés indoka
Gyöngyös (4108)	6498	1,0540	64	E	0,14		
			sum:		0,14	0,14	5
	6501	12,7790	64	B	7,34		
				C	2,15		
			sum:		9,49	9,49	5
	6521	0,3576	-	-	-	-	1
	6522	1,4210	64	B	1,15		
			sum:		1,15	1,15	5
	6684	1,7910	64	A1	1,79		
			sum:		1,79	1,79	4
	6735	0,3054	-	-	-	-	1
	6778	0,2690	64	A1	0,27		
			sum:		0,27	0,27	4
	6944	0,7250	67	A1	0,72		
			sum:		0,72	0,72	4
	7107	0,6350	68	A	0,66		
			sum:		0,66	0,66	7
	7118	0,1380	60	F	0,14		
			sum:		0,14	0,14	4
	7131	0,1650	60	F	0,17		
			sum:		0,17	0,17	4
	7132	0,3190	60	E	0,32		
			sum:		0,32	0,32	4
Részösszesen:		19,9590			14,85	14,85	

Eltéréskód(ok) magyarázata:

1. Fásítás (0.5 ha alatti erdőfolt, 3-nál kevesebb sorból álló erdősáv, fás legelő (Útmutató 4.3-as fejezet, kódjegyzék 5.sz. melléklet)
4. Nem erdő művelési ágban nyilvántartott földrészlet, alrészlet teljes területén valójában erdő (vagy az erdőgazdálkodást közvetlenül szolgáló egyéb részlet pl. NYI, TI) van.
5. Nem erdő művelési ágban nyilvántartott földrészlet, alrészlet egy részén erdő (vagy az erdőgazdálkodást közvetlenül szolgáló egyéb részlet pl. NYI, TI) van.
7. Földhivatali ingatlan-nyilvántartási terület eltér a digitalizált földrészlet területétől.

TERÜLETELSZÁMOLÁS

Gazdálkodó neve: Ök. Gyöngyös

Kódja: 10003877

Hely	HRSZ	Terület (ha)	Tag	Részlet	Terület (ha)	HRSZ-ban összes erdőt.	Eltérés indoka
Gyöngyös (4108)	7133	0,1100	60	E	0,11		
			sum:		0,11	0,11	4
	7152	0,3300	60	I	0,33		
			sum:		0,33	0,33	4
	7161	0,2120	66	A2	0,18		
			sum:		0,18	0,18	5
	7307	0,4720	69	A	0,47		
			sum:		0,47	0,47	4
	7309/1	0,7470	69	M	0,75		
			sum:		0,75	0,75	4
	7320/1	0,5280	69	C	0,22		
			sum:		0,22	0,22	5
	7320/2	1,4600	69	C	1,46		
			sum:		1,46	1,46	4
	8751/17	1,4335	-	-	-	-	2
Részösszesen:		5,2925			3,52	3,52	
Mindösszesen:		64,4918			30,79	30,79	

Eltéréskód(ok) magyarázata:

- Az erdő művelési ágban nyilvántartott földrészlet, alrészlet teljes területén valójában nincs erdőtervezhető erdő.
- Nem erdő művelési ágban nyilvántartott földrészlet, alrészlet teljes területén valójában erdő (vagy az erdőgazdálkodást közvetlenül szolgáló egyéb részlet pl. NYI, TI) van.
- Nem erdő művelési ágban nyilvántartott földrészlet, alrészlet egy részén erdő (vagy az erdőgazdálkodást közvetlenül szolgáló egyéb részlet pl. NYI, TI) van.